

Филиал публично-правовой компании "Роскадастр" по Московской области

полное наименование органа регистрации прав

Выписка из Единого государственного реестра недвижимости об объекте недвижимости

Сведения о характеристиках объекта недвижимости

На основании запроса от 21.05.2024, поступившего на рассмотрение 21.05.2024, сообщаем, что согласно записям Единого государственного реестра недвижимости:

Раздел 1 Лист 1

Земельный участок			
вид объекта недвижимости			

Лист № 1 раздела 1	Всего листов раздела 1: 4	Всего разделов: 8	Всего листов выписки: 54
--------------------	---------------------------	-------------------	--------------------------

22.05.2024г. № КУВИ-001/2024-138212693	
Кадастровый номер:	50:08:0020404:14
Номер кадастрового квартала:	50:08:0020404
Дата присвоения кадастрового номера:	18.01.1993

Ранее присвоенный государственный учетный номер:	данные отсутствуют
Местоположение:	Местоположение установлено относительно ориентира, расположенного в границах участка. Почтовый адрес ориентира: обл. Московская, р-н Истринский, г. Дедовск.
Площадь:	102964 +/- 112
Кадастровая стоимость, руб.:	667715362.16
Кадастровые номера расположенных в пределах земельного участка объектов недвижимости:	50:08:0020404:80, 50:08:0020404:35, 50:11:0000000:169885
Кадастровые номера объектов недвижимости, из которых образован объект недвижимости:	данные отсутствуют
Кадастровые номера образованных объектов недвижимости:	данные отсутствуют
Категория земель:	Земли населенных пунктов
Виды разрешенного использования:	под жилой поселок
Сведения о кадастровом инженере:	Трапезников Руслан Александрович, дата завершения кадастровых работ: 08.02.2016
Сведения о лесах, водных объектах и об иных природных объектах, расположенных в пределах земельного участка:	данные отсутствуют
Сведения о том, что земельный участок полностью расположен в границах зоны с особыми условиями использования территории, территории объекта культурного наследия, публичного сервитута:	данные отсутствуют
Сведения о том, что земельный участок расположен в границах особой экономической зоны, территории опережающего развития, зоны территориального развития в Российской Федерации, игровой зоны:	данные отсутствуют

полное наименование должности	 ДОКУМЕНТ ПОДПИСАН ЭЛЕКТРОННОЙ ПОДПИСЬЮ Сертификат: 00BV056B7401CB38D2B3576ACDC8425108 Владелец: ФЕДЕРАЛЬНАЯ СЛУЖБА ГОСУДАРСТВЕННОЙ РЕГИСТРАЦИИ, КАДАСТРА И КАРТОГРАФИИ Действителен: с 27.06.2023 по 19.09.2024	инициалы, фамилия

Земельный участок			
вид объекта недвижимости			
Лист № 2 раздела 1	Всего листов раздела 1: 4	Всего разделов: 8	Всего листов выписки: 54
22.05.2024г. № КУВИ-001/2024-138212693			
Кадастровый номер:		50:08:0020404:14	
Сведения о том, что земельный участок расположен в границах особо охраняемой природной территории, Байкальской природной территории и ее экологических зон, лесопарковом зеленом поясе, охотничьего угодья, лесничества:		данные отсутствуют	
Сведения о расположении земельного участка и (или) расположенного на нем объекта недвижимости в границах территории, в отношении которой принято решение о резервировании земель для государственных или муниципальных нужд:		данные отсутствуют	
Сведения о результатах проведения государственного земельного надзора:		данные отсутствуют	
Сведения о расположении земельного участка в границах территории, в отношении которой утвержден проект межевания территории:		данные отсутствуют	
Условный номер земельного участка:		данные отсутствуют	
Сведения о принятии акта и (или) заключении договора, предусматривающих предоставление в соответствии с земельным законодательством исполнительным органом государственным органом власти или органом местного самоуправления, находящегося в государственной или муниципальной собственности земельного участка для строительства наемного дома социального использования или наемного дома коммерческого использования:		данные отсутствуют	
Сведения о том, что земельный участок или земельные участки образованы на основании решения об изъятии земельного участка и (или) расположенного на нем объекта недвижимости для государственных или муниципальных нужд:		данные отсутствуют	
Сведения о том, что земельный участок образован из земель или земельного участка, государственная собственность на которые не разграничена:		данные отсутствуют	
Сведения о наличии земельного спора о местоположении границ земельных участков:		данные отсутствуют	
Статус записи об объекте недвижимости:		Сведения об объекте недвижимости имеют статус "актуальные, ранее учтенные"	
Особые отметки:		Сведения о вещных правах на объект недвижимости, не зарегистрированных в реестре прав, ограничений прав и обременений недвижимого имущества: Вид права: Постоянное бессрочное	



ДОКУМЕНТ ПОДПИСАН
ЭЛЕКТРОННОЙ ПОДПИСЬЮ

Сертификат: 00BV056B7401CB38D2B3576ACDC8425108

Владелец: ФЕДЕРАЛЬНАЯ СЛУЖБА ГОСУДАРСТВЕННОЙ
РЕГИСТРАЦИИ, КАДАСТРА И КАРТОГРАФИИ
Действителен: с 27.06.2023 по 19.09.2024

полное наименование должности

инициалы, фамилия

Земельный участок			
вид объекта недвижимости			
Лист № 3 раздела 1	Всего листов раздела 1: 4	Всего разделов: 8	Всего листов выписки: 54
22.05.2024г. № КУВИ-001/2024-138212693			
Кадастровый номер:		50:08:0020404:14	

пользование; Правообладатель: ОАО "Сокол"; реквизиты документа-основания: свидетельство на право собственности на земельный участок от 18.01.1993 № МО-8-01-009999. Сведения об ограничениях права на объект недвижимости, обременениях данного объекта, не зарегистрированных в реестре прав, ограничений прав и обременений недвижимого имущества: вид ограничения (обременения): ограничения прав на земельный участок, предусмотренные статьей 56 Земельного кодекса Российской Федерации; срок действия: с 17.11.2020; реквизиты документа-основания: документ, содержащий описание объекта от 28.10.2020; zoneToGKN_8623bb7f-db8c-4e75-83b7-ed66780aa16d.zip от 10.11.2020 № PVD-0145/2020-16246; распоряжение "Об утверждении границ охранных зон газораспределительных сетей, расположенных в Московской области" от 27.10.2020 № 1388-РМ выдан: Министерство экологии и природопользования Московской области . вид ограничения (обременения): ограничения прав на земельный участок, предусмотренные статьей 56 Земельного кодекса Российской Федерации; срок действия: с 24.03.2021; реквизиты документа-основания: постановление об установлении публичного сервитута в целях размещения газораспределительной сети г. Дедовск от 25.11.2020 № 6363/11 выдан: Администрация городского округа Истра Московской области . вид ограничения (обременения): ограничения прав на земельный участок, предусмотренные статьей 56 Земельного кодекса Российской Федерации; срок действия: с 24.11.2022; реквизиты документа-основания: о порядке установления охранных зон объектов электросетевого хозяйства и особых условий использования земельных участков, расположенных в границах таких зон от 24.02.2009 № 160 выдан: Правительство Российской Федерации. вид ограничения (обременения): ограничения прав на земельный участок, предусмотренные статьей 56 Земельного кодекса Российской Федерации; срок действия: с 22.02.2023; реквизиты документа-основания: об утверждении границы охранный зоны газораспределительной сети, расположенной в Московской области от 21.11.2022 № 1252-РМ выдан: Министерство экологии и природопользования Московской области. вид ограничения (обременения): ограничения прав на земельный участок, предусмотренные статьей 56 Земельного кодекса Российской Федерации; срок действия: с 20.09.2023; реквизиты документа-основания: документ, содержащий описание объекта от 18.09.2023; zoneToGKN_54b639c8-daf0-49fb-9dfb-6f111f9ef4cc.zip от 18.09.2023 № PVD-0150/2023-22329-1; постановление " Об установлении публичного сервитута в порядке главы V.7. Земельного кодекса Российской Федерации по адресу (местоположение): Московская область, Истринский район, г. Дедовск, ул. Керамическая в пользу ГУП МО "Электросеть" в целях размещения объектов электросетевого хозяйства трансформаторной



ДОКУМЕНТ ПОДПИСАН
ЭЛЕКТРОННОЙ ПОДПИСЬЮ

Сертификат: 00BV056B7401CB38D2B3576ACDC8425108

Владелец: ФЕДЕРАЛЬНАЯ СЛУЖБА ГОСУДАРСТВЕННОЙ
РЕГИСТРАЦИИ, КАДАСТРА И КАРТОГРАФИИ
Действителен: с 27.06.2023 по 19.09.2024

полное наименование должности

инициалы, фамилия

Земельный участок			
вид объекта недвижимости			
Лист № 4 раздела 1	Всего листов раздела 1: 4	Всего разделов: 8	Всего листов выписки: 54
22.05.2024г. № КУВИ-001/2024-138212693			
Кадастровый номер:		50:08:0020404:14	
		<p>подстанции №191, с кадастровым номером: 50:08:0020404:80" от 14.03.2022 № 2014/3 выдан: Администрация городского округа Истра Московской области. вид ограничения (обременения): ограничения прав на земельный участок, предусмотренные статьей 56 Земельного кодекса Российской Федерации; срок действия: с 13.11.2023; реквизиты документа-основания: постановление об установлении публичного сервитута в порядке главы V.7. Земельного кодекса Российской Федерации по адресу (местоположение): Московская область, городской округ Истра, г. Дедовск в пользу АО "Мособлгаз" в целях беспрепятственной эксплуатации, капитального и текущего ремонта объекта газового хозяйства – Газопровода-отвода с газорегуляторным пунктом от газопровода высокого давления «Дедовск», с кадастровым номером 50:11:0000000:162179 от 22.12.2022 № 13004/12 выдан: Администрация городского округа Истра Московской области. вид ограничения (обременения): ограничения прав на земельный участок, предусмотренные статьей 56 Земельного кодекса Российской Федерации; срок действия: с 03.04.2024; реквизиты документа-основания: о порядке установления охранных зон объектов электросетевого хозяйства и особых условий использования земельных участков, расположенных в границах таких зон от 24.02.2009 № 160 выдан: Правительство РФ.</p>	
Получатель выписки:		КОМИТЕТ ПО АРХИТЕКТУРЕ И ГРАДОСТРОИТЕЛЬСТВУ МОСКОВСКОЙ ОБЛАСТИ	

		ДОКУМЕНТ ПОДПИСАН ЭЛЕКТРОННОЙ ПОДПИСЬЮ			
		Сертификат: 00BV056B7401CB38D2B3576ACDC8425108			
полное наименование должности		Владелец: ФЕДЕРАЛЬНАЯ СЛУЖБА ГОСУДАРСТВЕННОЙ РЕГИСТРАЦИИ, КАДАСТРА И КАРТОГРАФИИ Действителен: с 27.06.2023 по 19.09.2024		инициалы, фамилия	

Выписка из Единого государственного реестра недвижимости об объекте недвижимости
Сведения о зарегистрированных правах

Земельный участок			
вид объекта недвижимости			
Лист № 1 раздела 2		Всего листов раздела 2: 2	Всего разделов: 8
Всего листов выписки: 54			
22.05.2024г. № КУВИ-001/2024-138212693			
Кадастровый номер:		50:08:0020404:14	
1	Правообладатель (правообладатели):	1.1	Акционерное общество "СОКОЛ", ИНН: 5017014522, ОГРН: 1025001817026
	Сведения о возможности предоставления третьим лицам персональных данных физического лица:	1.1.1	данные отсутствуют
2	Вид, номер, дата и время государственной регистрации права:	2.1	Постоянное (бессрочное) пользование 50:08:0020404:14-50/422/2023-1 27.02.2023 12:15:00
3	Сведения об осуществлении государственной регистрации сделки, права без необходимого в силу закона согласия третьего лица, органа:	3.1	данные отсутствуют
4	Ограничение прав и обременение объекта недвижимости:	не зарегистрировано	
5	Договоры участия в долевом строительстве:	не зарегистрировано	
6	Заявленные в судебном порядке права требования:	данные отсутствуют	
7	Сведения о возможности предоставления третьим лицам персональных данных физического лица	данные отсутствуют	
8	Сведения о возражении в отношении зарегистрированного права:	данные отсутствуют	
9	Сведения о наличии решения об изъятии объекта недвижимости для государственных и муниципальных нужд:	данные отсутствуют	
10	Сведения о невозможности государственной регистрации без личного участия правообладателя или его законного представителя:	данные отсутствуют	
11	Правопритязания и сведения о наличии поступивших, но не рассмотренных заявлений о проведении государственной регистрации права (перехода, прекращения права), ограничения права или обременения объекта недвижимости, сделки в отношении объекта недвижимости:	отсутствуют	


полное наименование должности	<div><p>ДОКУМЕНТ ПОДПИСАН ЭЛЕКТРОННОЙ ПОДПИСЬЮ</p><p>Сертификат: 00BV056B7401CB38D2B3576ACDC8425108</p><p>Владелец: ФЕДЕРАЛЬНАЯ СЛУЖБА ГОСУДАРСТВЕННОЙ РЕГИСТРАЦИИ, КАДАСТРА И КАРТОГРАФИИ</p><p>Действителен: с 27.06.2023 по 19.09.2024</p></div>	инициалы, фамилия

Земельный участок			
вид объекта недвижимости			
Лист № 2 раздела 2	Всего листов раздела 2: 2	Всего разделов: 8	Всего листов выписки: 54
22.05.2024г. № КУВИ-001/2024-138212693			
Кадастровый номер:		50:08:0020404:14	
11	Сведения о невозможности государственной регистрации перехода, прекращения, ограничения права на земельный участок из земель сельскохозяйственного назначения:	данные отсутствуют	

полное наименование должности	 ДОКУМЕНТ ПОДПИСАН ЭЛЕКТРОННОЙ ПОДПИСЬЮ Сертификат: 00BV056B7401CB38D2B3576ACDC8425108 Владелец: ФЕДЕРАЛЬНАЯ СЛУЖБА ГОСУДАРСТВЕННОЙ РЕГИСТРАЦИИ, КАДАСТРА И КАРТОГРАФИИ Действителен: с 27.06.2023 по 19.09.2024	инициалы, фамилия

Выписка из Единого государственного реестра недвижимости об объекте недвижимости
Описание местоположения земельного участка

Земельный участок			
вид объекта недвижимости			
Лист № 1 раздела 3	Всего листов раздела 3: 1	Всего разделов: 8	Всего листов выписки: 54
22.05.2024г. № КУВИ-001/2024-138212693			
Кадастровый номер:		50:08:0020404:14	

План (чертеж, схема) земельного участка			
			
Масштаб 1:5000		Условные обозначения:	

		ДОКУМЕНТ ПОДПИСАН ЭЛЕКТРОННОЙ ПОДПИСЬЮ	
Сертификат: 00BV056B7401CB38D2B3576ACDC8425108		Владелец: ФЕДЕРАЛЬНАЯ СЛУЖБА ГОСУДАРСТВЕННОЙ РЕГИСТРАЦИИ, КАДАСТРА И КАРТОГРАФИИ	
полное наименование должности		инициалы, фамилия	
		Действителен: с 27.06.2023 по 19.09.2024	

Выписка из Единого государственного реестра недвижимости об объекте недвижимости
Описание местоположения земельного участка

Земельный участок			
вид объекта недвижимости			
Лист № 1 раздела 3.1		Всего листов раздела 3.1: 4	Всего разделов: 8
Всего листов выписки: 54			
22.05.2024г. № КУВИ-001/2024-138212693			
Кадастровый номер:		50:08:0020404:14	

Описание местоположения границ земельного участка							
№ п/п	Номер точки		Дирекционный угол	Горизонтальное проложение, м	Описание закрепления на местности	Кадастровые номера смежных участков	Сведения об адресах правообладателей смежных земельных участков
	начальн ая	конечн ая					
1	2	3	4	5	6	7	8
1	1.1.1	1.1.2	115°35.8`	36.52	данные отсутствуют	данные отсутствуют	данные отсутствуют
2	1.1.1	1.1.1			данные отсутствуют	50:08:0000000:165214(10)	адрес отсутствует
3	1.1.2	1.1.3	111°56.8`	30.61	данные отсутствуют	данные отсутствуют	данные отсутствуют
4	1.1.3	1.1.4	111°12.7`	81.06	данные отсутствуют	данные отсутствуют	данные отсутствуют
5	1.1.4	1.1.5	114°58.3`	22.53	данные отсутствуют	данные отсутствуют	данные отсутствуют
6	1.1.5	1.1.6	112°0.3`	62.16	данные отсутствуют	данные отсутствуют	данные отсутствуют
7	1.1.6	1.1.7	111°44.3`	39.01	данные отсутствуют	данные отсутствуют	данные отсутствуют
8	1.1.7	1.1.8	110°57.5`	49.12	данные отсутствуют	данные отсутствуют	данные отсутствуют
9	1.1.7	1.1.7			данные отсутствуют	50:08:0020404:425	данные отсутствуют
10	1.1.8	1.1.9	210°48.5`	22.9	данные отсутствуют	данные отсутствуют	данные отсутствуют
11	1.1.9	1.1.10	216°22.7`	77.08	данные отсутствуют	данные отсутствуют	данные отсутствуют
12	1.1.10	1.1.11	215°54.1`	134.38	данные отсутствуют	данные отсутствуют	данные отсутствуют
13	1.1.11	1.1.12	213°50.4`	44.57	данные отсутствуют	данные отсутствуют	данные отсутствуют
14	1.1.12	1.1.13	218°34.3`	36.31	данные отсутствуют	данные отсутствуют	данные отсутствуют
15	1.1.13	1.1.14	216°52.6`	39.93	данные отсутствуют	данные отсутствуют	данные отсутствуют
16	1.1.14	1.1.15	219°7.5`	18.45	данные отсутствуют	данные отсутствуют	данные отсутствуют
17	1.1.15	1.1.16	221°23.7`	75.12	данные отсутствуют	данные отсутствуют	данные отсутствуют
18	1.1.16	1.1.17	308°52.0`	94.9	данные отсутствуют	данные отсутствуют	данные отсутствуют
19	1.1.17	1.1.18	39°29.3`	43.29	данные отсутствуют	50:08:0020404:9	адрес отсутствует
20	1.1.18	1.1.19	310°58.9`	46.11	данные отсутствуют	50:08:0020404:9	адрес отсутствует
21	1.1.19	1.1.20	222°15.5`	2.66	данные отсутствуют	50:08:0020404:9	адрес отсутствует
22	1.1.20	1.1.21	310°18.7`	7.09	данные отсутствуют	50:08:0020404:9	адрес отсутствует

полное наименование должности	 ДОКУМЕНТ ПОДПИСАН ЭЛЕКТРОННОЙ ПОДПИСЬЮ Сертификат: 00BВ056В7401СВ38D2В3576АСDС8425108 Владелец: ФЕДЕРАЛЬНАЯ СЛУЖБА ГОСУДАРСТВЕННОЙ РЕГИСТРАЦИИ, КАДАСТРА И КАРТОГРАФИИ Действителен: с 27.06.2023 по 19.09.2024	инициалы, фамилия

Земельный участок			
вид объекта недвижимости			
Лист № 2 раздела 3.1	Всего листов раздела 3.1: 4	Всего разделов: 8	Всего листов выписки: 54

22.05.2024г. № КУВИ-001/2024-138212693

Кадастровый номер: 50:08:0020404:14

1	2	3	4	5	6	7	8
23	1.1.21	1.1.22	226°29.0'	1.37	данные отсутствуют	50:08:0020404:9	адрес отсутствует
24	1.1.22	1.1.23	256°41.6'	4.95	данные отсутствуют	50:08:0020404:9	адрес отсутствует
25	1.1.23	1.1.24	251°57.8'	5.01	данные отсутствуют	50:08:0020404:9	адрес отсутствует
26	1.1.24	1.1.25	241°53.2'	4.97	данные отсутствуют	50:08:0020404:9	адрес отсутствует
27	1.1.25	1.1.26	235°16.5'	7.37	данные отсутствуют	50:08:0020404:9	адрес отсутствует
28	1.1.26	1.1.27	223°22.2'	25.11	данные отсутствуют	50:08:0020404:9	адрес отсутствует
29	1.1.27	1.1.28	310°59.3'	87.53	данные отсутствуют	данные отсутствуют	данные отсутствуют
30	1.1.28	1.1.29	39°28.1'	12.4	данные отсутствуют	данные отсутствуют	данные отсутствуют
31	1.1.29	1.1.30	128°48.1'	15.13	данные отсутствуют	50:08:0020404:50	данные отсутствуют
32	1.1.30	1.1.31	37°43.7'	49.16	данные отсутствуют	50:08:0020404:50	данные отсутствуют
33	1.1.31	1.1.32	36°8.8'	40.2	данные отсутствуют	50:08:0020404:50	данные отсутствуют
34	1.1.32	1.1.33	303°0.2'	54.56	данные отсутствуют	50:08:0020404:50	данные отсутствуют
35	1.1.33	1.1.34	32°52.6'	111.62	данные отсутствуют	50:08:0020404:1	адрес отсутствует
36	1.1.34	1.1.1	30°22.0'	150.97	данные отсутствуют	50:08:0020404:1	адрес отсутствует
37	1.2.35	1.2.36	216°26.5'	16.58	данные отсутствуют	50:08:0020404:70	адрес отсутствует
38	1.2.36	1.2.37	127°6.8'	37.72	данные отсутствуют	50:08:0020404:70	адрес отсутствует
39	1.2.37	1.2.38	34°4.6'	2.05	данные отсутствуют	50:08:0020404:70	адрес отсутствует
40	1.2.38	1.2.39	127°57.7'	19.1	данные отсутствуют	50:08:0020404:70	адрес отсутствует
41	1.2.39	1.2.40	37°36.9'	6	данные отсутствуют	50:08:0020404:70	адрес отсутствует
42	1.2.40	1.2.41	307°38.9'	4.86	данные отсутствуют	50:08:0020404:70	адрес отсутствует
43	1.2.41	1.2.42	37°34.1'	10	данные отсутствуют	50:08:0020404:13, 50:08:0020404:70	данные отсутствуют; адрес отсутствует
44	1.2.42	1.2.43	37°13.9'	4.76	данные отсутствуют	50:08:0020404:70	адрес отсутствует
45	1.2.43	1.2.35	300°33.8'	52.53	данные отсутствуют	50:08:0020404:70	адрес отсутствует
46	1.3.44	1.3.45	210°8.6'	7.31	данные отсутствуют	50:08:0020404:11	данные отсутствуют
47	1.3.45	1.3.46	209°7.7'	6	данные отсутствуют	50:08:0020404:11	данные отсутствуют
48	1.3.46	1.3.47	115°12.8'	93.03	данные отсутствуют	50:08:0020404:11	данные отсутствуют
49	1.3.47	1.3.48	157°0.6'	16.21	данные отсутствуют	50:08:0020404:11	данные отсутствуют
50	1.3.48	1.3.49	35°6.5'	17.04	данные отсутствуют	50:08:0020404:11	данные отсутствуют
51	1.3.49	1.3.50	28°40.0'	7.44	данные отсутствуют	50:08:0020404:11	данные отсутствуют



ДОКУМЕНТ ПОДПИСАН
ЭЛЕКТРОННОЙ ПОДПИСЬЮ

Сертификат: 00BB056B7401CB38D2B3576ACDC8425108

Владелец: ФЕДЕРАЛЬНАЯ СЛУЖБА ГОСУДАРСТВЕННОЙ
РЕГИСТРАЦИИ, КАДАСТРА И КАРТОГРАФИИ
Действителен: с 27.06.2023 по 19.09.2024

полное наименование должности

инициалы, фамилия

Земельный участок			
вид объекта недвижимости			

Лист № 3 раздела 3.1	Всего листов раздела 3.1: 4	Всего разделов: 8	Всего листов выписки: 54
----------------------	-----------------------------	-------------------	--------------------------

22.05.2024г. № КУВИ-001/2024-138212693

Кадастровый номер: 50:08:0020404:14

1	2	3	4	5	6	7	8
52	1.3.50	1.3.44	295°8.0'	107.45	данные отсутствуют	50:08:0020404:11	данные отсутствуют
53	1.4.51	1.4.52	214°22.0'	37.33	данные отсутствуют	50:08:0020404:8	адрес отсутствует
54	1.4.52	1.4.53	123°45.4'	9.65	данные отсутствуют	50:08:0020404:8	адрес отсутствует
55	1.4.53	1.4.54	128°57.1'	10.13	данные отсутствуют	50:08:0020404:8	адрес отсутствует
56	1.4.54	1.4.55	36°25.5'	43.3	данные отсутствуют	50:08:0020404:8	адрес отсутствует
57	1.4.55	1.4.56	306°26.9'	9.8	данные отсутствуют	50:08:0020404:8	адрес отсутствует
58	1.4.56	1.4.57	216°28.1'	6.01	данные отсутствуют	50:08:0020404:8	адрес отсутствует
59	1.4.57	1.4.51	306°26.0'	11.3	данные отсутствуют	50:08:0020404:8	адрес отсутствует
60	1.5.58	1.5.59	216°24.4'	19.49	данные отсутствуют	50:08:0020404:7	3433046@gmail.com, обл.Московская, Истринский р-н, г.Дедовск, ул.Волоколамская 2-я, д.18
61	1.5.59	1.5.60	127°22.2'	24.76	данные отсутствуют	50:08:0020404:7	3433046@gmail.com, обл.Московская, Истринский р-н, г.Дедовск, ул.Волоколамская 2-я, д.18
62	1.5.60	1.5.61	36°23.9'	19.67	данные отсутствуют	50:08:0020404:7	3433046@gmail.com, обл.Московская, Истринский р-н, г.Дедовск, ул.Волоколамская 2-я, д.18
63	1.5.61	1.5.62	306°21.3'	10.91	данные отсутствуют	50:08:0020404:7	3433046@gmail.com, обл.Московская, Истринский р-н, г.Дедовск, ул.Волоколамская 2-я, д.18
64	1.5.62	1.5.63	38°36.5'	1.71	данные отсутствуют	50:08:0020404:7	3433046@gmail.com, обл.Московская, Истринский р-н, г.Дедовск, ул.Волоколамская 2-я, д.18
65	1.5.63	1.5.64	307°11.6'	3.54	данные отсутствуют	50:08:0020404:7	3433046@gmail.com, обл.Московская, Истринский р-н, г.Дедовск, ул.Волоколамская 2-я, д.18
66	1.5.64	1.5.65	217°24.3'	1.71	данные отсутствуют	50:08:0020404:7	3433046@gmail.com, обл.Московская, Истринский р-н, г.Дедовск, ул.Волоколамская 2-я, д.18
67	1.5.65	1.5.58	307°32.1'	10.34	данные отсутствуют	50:08:0020404:7	3433046@gmail.com, обл.Московская, Истринский р-н, г.Дедовск, ул.Волоколамская 2-я, д.18
68	1.6.66	1.6.67	217°28.1'	3.83	данные отсутствуют	50:08:0020404:6	адрес отсутствует
69	1.6.67	1.6.68	127°19.7'	4.5	данные отсутствуют	50:08:0020404:6	адрес отсутствует
70	1.6.68	1.6.69	37°28.1'	3.83	данные отсутствуют	50:08:0020404:6	адрес отсутствует
71	1.6.69	1.6.66	307°19.7'	4.5	данные отсутствуют	50:08:0020404:6	адрес отсутствует
72	1.7.70	1.7.71	217°50.8'	9.03	данные отсутствуют	50:08:0020404:19	143532, Московская обл, р-н. Истринский, г. Дедовск, ул. Керамическая, д. 12, кв. 12
73	1.7.71	1.7.72	127°1.5'	11.11	данные отсутствуют	50:08:0020404:19	143532, Московская обл, р-н. Истринский, г. Дедовск, ул. Керамическая, д. 12, кв. 12



ДОКУМЕНТ ПОДПИСАН
ЭЛЕКТРОННОЙ ПОДПИСЬЮ

Сертификат: 00BV056B7401CB38D2B3576ACDC8425108

Владелец: ФЕДЕРАЛЬНАЯ СЛУЖБА ГОСУДАРСТВЕННОЙ
РЕГИСТРАЦИИ, КАДАСТРА И КАРТОГРАФИИ
Действителен: с 27.06.2023 по 19.09.2024

полное наименование должности

инициалы, фамилия

Земельный участок							
вид объекта недвижимости							
Лист № 4 раздела 3.1			Всего листов раздела 3.1: 4			Всего разделов: 8	Всего листов выписки: 54
22.05.2024г. № КУВИ-001/2024-138212693							
Кадастровый номер:					50:08:0020404:14		
1	2	3	4	5	6	7	8
74	1.7.72	1.7.73	37°58.5`	9.02	данные отсутствуют	50:08:0020404:19	143532, Московская обл, р-н. Истринский, г. Дедовск, ул. Керамическая, д. 12, кв. 12
75	1.7.73	1.7.70	307°4.6`	11.13	данные отсутствуют	50:08:0020404:19	143532, Московская обл, р-н. Истринский, г. Дедовск, ул. Керамическая, д. 12, кв. 12
76	1.8.74	1.8.75	216°35.0`	63.62	данные отсутствуют	50:08:0020404:15	адрес отсутствует
77	1.8.75	1.8.76	217°42.1`	25.88	данные отсутствуют	50:08:0020404:15	адрес отсутствует
78	1.8.76	1.8.77	128°57.6`	31.59	данные отсутствуют	50:08:0020404:15	адрес отсутствует
79	1.8.77	1.8.78	128°4.1`	1.82	данные отсутствуют	50:08:0020404:15	адрес отсутствует
80	1.8.78	1.8.79	128°29.8`	30.72	данные отсутствуют	50:08:0020404:15	адрес отсутствует
81	1.8.79	1.8.80	38°9.8`	75.5	данные отсутствуют	50:08:0020404:15	адрес отсутствует
82	1.8.80	1.8.81	35°2.2`	4.25	данные отсутствуют	50:08:0020404:15	адрес отсутствует
83	1.8.81	1.8.82	34°17.8`	2.36	данные отсутствуют	50:08:0020404:15	адрес отсутствует
84	1.8.82	1.8.83	37°24.7`	8.25	данные отсутствуют	50:08:0020404:15	адрес отсутствует
85	1.8.83	1.8.74	307°57.1`	65.58	данные отсутствуют	50:08:0020404:15	адрес отсутствует



ДОКУМЕНТ ПОДПИСАН
ЭЛЕКТРОННОЙ ПОДПИСЬЮ

Сертификат: 00BV056B7401CB38D2B3576ACDC8425108

Владелец: ФЕДЕРАЛЬНАЯ СЛУЖБА ГОСУДАРСТВЕННОЙ
РЕГИСТРАЦИИ, КАДАСТРА И КАРТОГРАФИИ
Действителен: с 27.06.2023 по 19.09.2024

полное наименование должности

инициалы, фамилия

Выписка из Единого государственного реестра недвижимости об объекте недвижимости
Описание местоположения земельного участка

Земельный участок			
вид объекта недвижимости			
Лист № 1 раздела 3.2	Всего листов раздела 3.2: 4	Всего разделов: 8	Всего листов выписки: 54
22.05.2024г. № КУВИ-001/2024-138212693			
Кадастровый номер:		50:08:0020404:14	

Сведения о характерных точках границы земельного участка				
Система координат МСК-50, зона 1				
Номер точки	Координаты, м		Описание закрепления на местности	Средняя квадратичная погрешность определения координат характерных точек границ земельного участка, м
	X	Y		
1	2	3	4	5
1	482983.45	1352552.96	-	0.1
2	482853.19	1352476.64	-	0.1
3	482759.45	1352416.05	-	0.1
4	482729.73	1352461.81	-	0.1
5	482697.27	1352438.1	-	0.1
6	482658.39	1352408.02	-	0.1
7	482667.87	1352396.23	-	0.1
8	482658.3	1352388.35	-	0.1
9	482600.89	1352454.42	-	0.1
10	482619.14	1352471.66	-	0.1
11	482623.34	1352477.72	-	0.1
12	482625.68	1352482.1	-	0.1
13	482627.23	1352486.86	-	0.1
14	482628.37	1352491.68	-	0.1
15	482629.31	1352492.67	-	0.1
16	482624.72	1352498.08	-	0.1
17	482626.69	1352499.87	-	0.1
18	482596.45	1352534.68	-	0.1
19	482563.04	1352507.15	-	0.1
20	482503.49	1352581.04	-	0.1
21	482559.84	1352630.71	-	0.1
22	482574.15	1352642.35	-	0.1

полное наименование должности	<div><div>ДОКУМЕНТ ПОДПИСАН ЭЛЕКТРОННОЙ ПОДПИСЬЮ</div><div>Сертификат: 00BV056B7401CB38D2B3576ACDC8425108</div><div>Владелец: ФЕДЕРАЛЬНАЯ СЛУЖБА ГОСУДАРСТВЕННОЙ РЕГИСТРАЦИИ, КАДАСТРА И КАРТОГРАФИИ</div><div>Действителен: с 27.06.2023 по 19.09.2024</div></div>	инициалы, фамилия

Земельный участок			
вид объекта недвижимости			

Лист № 2 раздела 3.2	Всего листов раздела 3.2: 4	Всего разделов: 8	Всего листов выписки: 54
----------------------	-----------------------------	-------------------	--------------------------

22.05.2024г. № КУВИ-001/2024-138212693

Кадастровый номер: 50:08:0020404:14

1	2	3	4	5
23	482606.09	1352666.31	-	0.1
24	482634.48	1352688.95	-	0.1
25	482671.5	1352713.77	-	0.1
26	482780.35	1352792.57	-	0.1
27	482842.41	1352838.29	-	0.1
28	482862.08	1352850.02	-	0.1
29	482879.65	1352804.15	-	0.1
30	482894.1	1352767.91	-	0.1
31	482917.39	1352710.28	-	0.1
32	482926.9	1352689.86	-	0.1
33	482956.23	1352614.29	-	0.1
34	482967.67	1352585.9	-	0.1
1	482983.45	1352552.96	-	0.1
1	482943.32	1352610.82	-	0.1
2	482916.61	1352656.05	-	0.1
3	482912.82	1352653.17	-	0.1
4	482904.89	1352647.07	-	0.1
5	482901.92	1352650.92	-	0.1
6	482897.17	1352647.26	-	0.1
7	482908.92	1352632.2	-	0.1
8	482907.22	1352631.05	-	0.1
9	482929.98	1352600.97	-	0.1
1	482943.32	1352610.82	-	0.1
1	482836.68	1352469.49	-	0.1
2	482791.04	1352566.77	-	0.1
3	482784.51	1352563.2	-	0.1
4	482770.57	1352553.4	-	0.1
5	482785.49	1352547.07	-	0.1
6	482825.12	1352462.9	-	0.1



ДОКУМЕНТ ПОДПИСАН
ЭЛЕКТРОННОЙ ПОДПИСЬЮ

Сертификат: 00BV056B7401CB38D2B3576ACDC8425108

Владелец: ФЕДЕРАЛЬНАЯ СЛУЖБА ГОСУДАРСТВЕННОЙ
РЕГИСТРАЦИИ, КАДАСТРА И КАРТОГРАФИИ
Действителен: с 27.06.2023 по 19.09.2024

полное наименование должности

инициалы, фамилия

Земельный участок			
вид объекта недвижимости			

Лист № 3 раздела 3.2	Всего листов раздела 3.2: 4	Всего разделов: 8	Всего листов выписки: 54
----------------------	-----------------------------	-------------------	--------------------------

22.05.2024г. № КУВИ-001/2024-138212693

Кадастровый номер: 50:08:0020404:14

1	2	3	4	5
7	482830.36	1352465.82	-	0.1
1	482836.68	1352469.49	-	0.1
1	482797.75	1352576.53	-	0.1
2	482791.04	1352585.62	-	0.1
3	482795.87	1352589.19	-	0.1
4	482790.05	1352597.07	-	0.1
5	482755.21	1352571.36	-	0.1
6	482761.58	1352563.48	-	0.1
7	482766.94	1352555.46	-	0.1
1	482797.75	1352576.53	-	0.1
1	482732.1	1352656.35	-	0.1
2	482725.8	1352664.55	-	0.1
3	482727.16	1352665.59	-	0.1
4	482725.02	1352668.41	-	0.1
5	482723.68	1352667.34	-	0.1
6	482717.21	1352676.13	-	0.1
7	482701.38	1352664.46	-	0.1
8	482716.41	1352644.78	-	0.1
1	482732.1	1352656.35	-	0.1
1	482713	1352680.33	-	0.1
2	482710.27	1352683.91	-	0.1
3	482707.23	1352681.58	-	0.1
4	482709.96	1352678	-	0.1
1	482713	1352680.33	-	0.1
1	482786.08	1352775.96	-	0.1
2	482779.37	1352784.84	-	0.1
3	482772.26	1352779.29	-	0.1
4	482778.95	1352770.42	-	0.1
1	482786.08	1352775.96	-	0.1



ДОКУМЕНТ ПОДПИСАН
ЭЛЕКТРОННОЙ ПОДПИСЬЮ

Сертификат: 00BV056B7401CB38D2B3576ACDC8425108

Владелец: ФЕДЕРАЛЬНАЯ СЛУЖБА ГОСУДАРСТВЕННОЙ
РЕГИСТРАЦИИ, КАДАСТРА И КАРТОГРАФИИ
Действителен: с 27.06.2023 по 19.09.2024

полное наименование должности

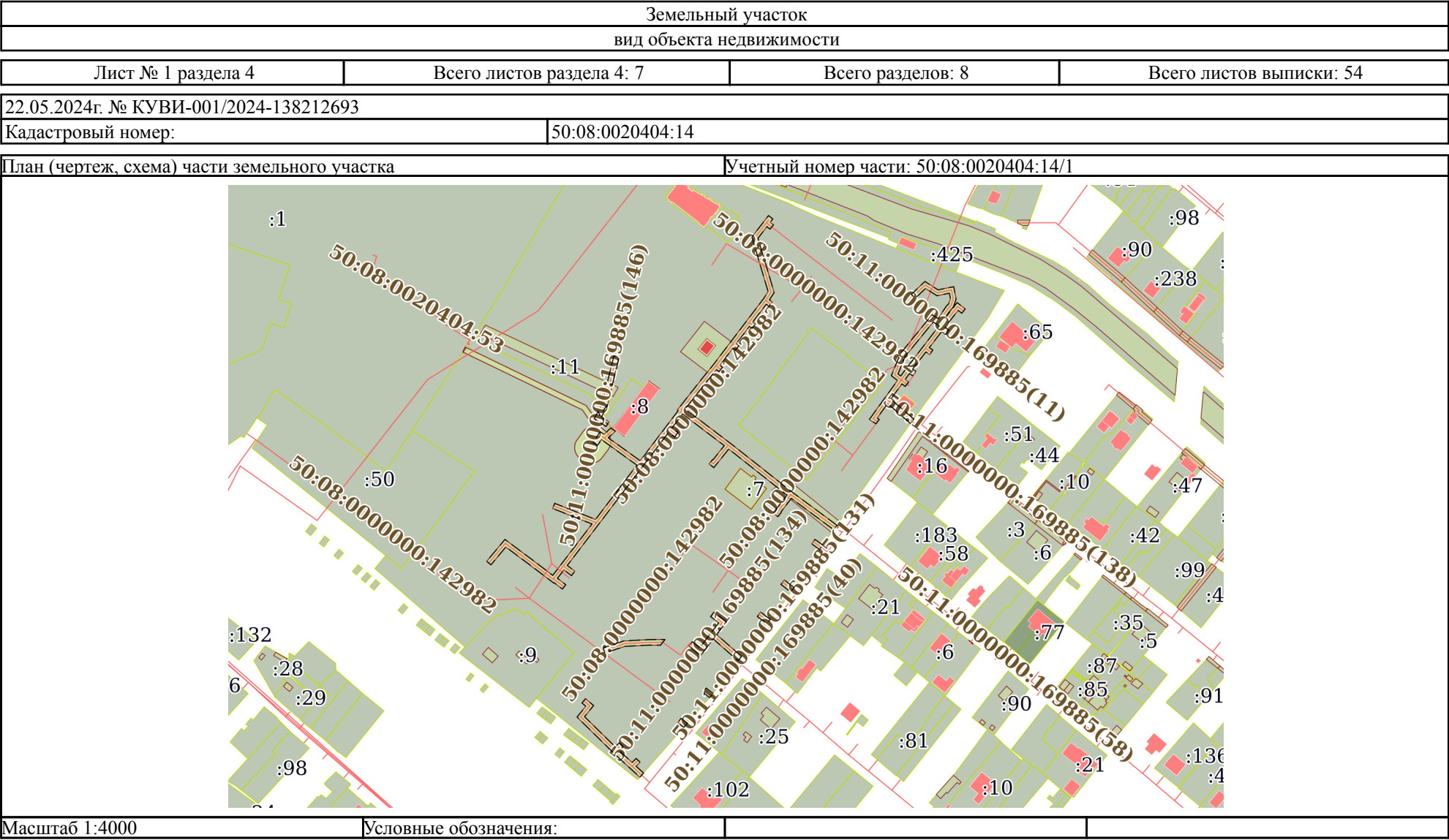
инициалы, фамилия

Земельный участок			
вид объекта недвижимости			
Лист № 4 раздела 3.2	Всего листов раздела 3.2: 4	Всего разделов: 8	Всего листов выписки: 54
22.05.2024г. № КУВИ-001/2024-138212693			
Кадастровый номер:		50:08:0020404:14	

1	2	3	4	5
1	482834.87	1352708.72	-	0.1
2	482794.54	1352760.43	-	0.1
3	482787.99	1352755.42	-	0.1
4	482786.04	1352754.09	-	0.1
5	482782.56	1352751.65	-	0.1
6	482723.2	1352705	-	0.1
7	482742.32	1352680.96	-	0.1
8	482743.44	1352679.53	-	0.1
9	482763.3	1352654.97	-	0.1
10	482783.78	1352670.8	-	0.1
1	482834.87	1352708.72	-	0.1

полное наименование должности	<div><p>ДОКУМЕНТ ПОДПИСАН ЭЛЕКТРОННОЙ ПОДПИСЬЮ</p><p>Сертификат: 00BV056B7401CB38D2B3576ACDC8425108</p><p>Владелец: ФЕДЕРАЛЬНАЯ СЛУЖБА ГОСУДАРСТВЕННОЙ РЕГИСТРАЦИИ, КАДАСТРА И КАРТОГРАФИИ</p><p>Действителен: с 27.06.2023 по 19.09.2024</p></div>	инициалы, фамилия

Выписка из Единого государственного реестра недвижимости об объекте недвижимости
Сведения о частях земельного участка





ДОКУМЕНТ ПОДПИСАН
ЭЛЕКТРОННОЙ ПОДПИСЬЮ

Сертификат: 00B056B7401CB38D2B3576ACDC8425108
Владелец: ФЕДЕРАЛЬНАЯ СЛУЖБА ГОСУДАРСТВЕННОЙ
РЕГИСТРАЦИИ, КАДАСТРА И КАРТОГРАФИИ
Действителен: с 27.06.2023 по 19.09.2024

полное наименование должности	инициалы, фамилия
-------------------------------	-------------------

Земельный участок			
вид объекта недвижимости			
Лист № 2 раздела 4	Всего листов раздела 4: 7	Всего разделов: 8	Всего листов выписки: 54
22.05.2024г. № КУВИ-001/2024-138212693			
Кадастровый номер:		50:08:0020404:14	


План (чертеж, схема) части земельного участка	Учетный номер части: 50:08:0020404:14/2
---	---



Масштаб 1:4000	Условные обозначения:	
----------------	-----------------------	--

полное наименование должности	<div><p>ДОКУМЕНТ ПОДПИСАН ЭЛЕКТРОННОЙ ПОДПИСЬЮ</p><p>Сертификат: 00BВ056В7401СВ38D2В3576АСDС8425108</p><p>Владелец: ФЕДЕРАЛЬНАЯ СЛУЖБА ГОСУДАРСТВЕННОЙ РЕГИСТРАЦИИ, КАДАСТРА И КАРТОГРАФИИ</p><p>Действителен: с 27.06.2023 по 19.09.2024</p></div>	инициалы, фамилия

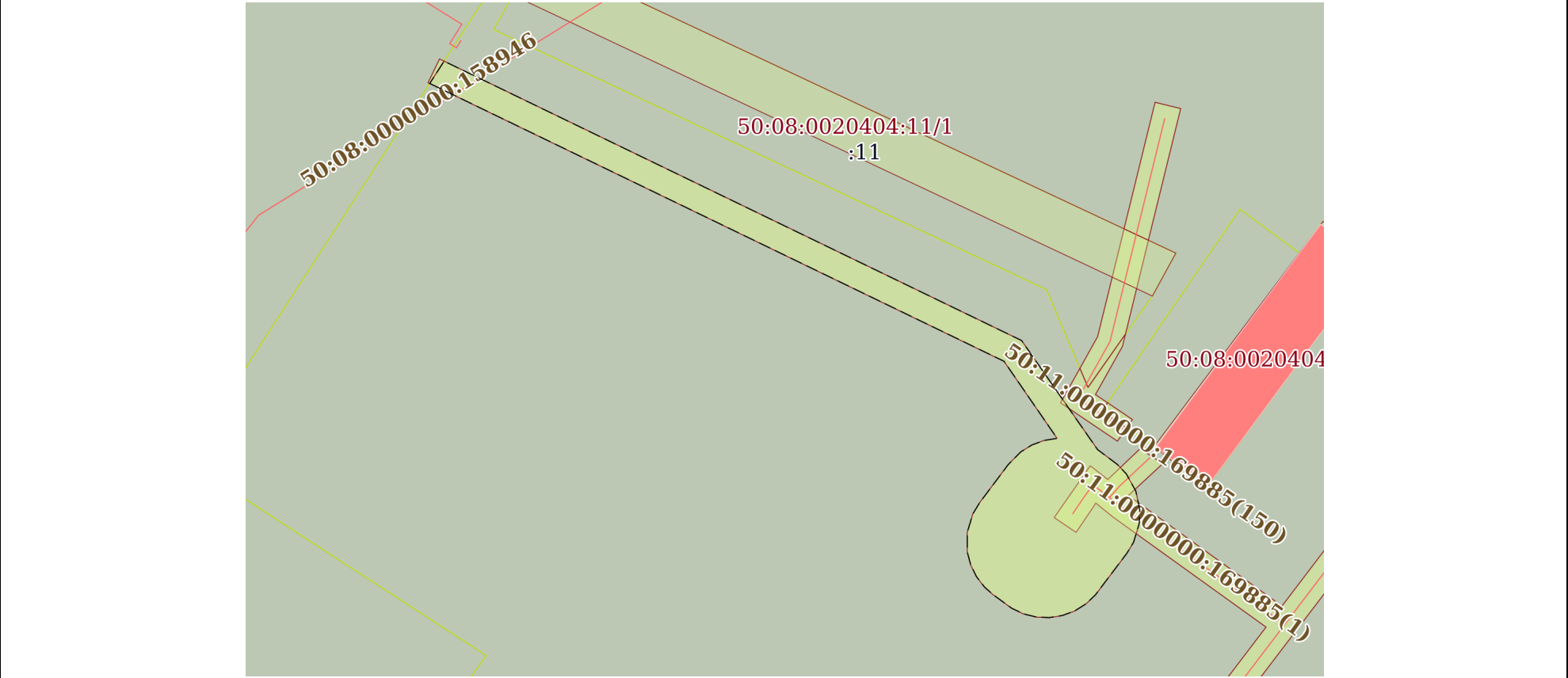
Земельный участок			
вид объекта недвижимости			
Лист № 3 раздела 4	Всего листов раздела 4: 7	Всего разделов: 8	Всего листов выписки: 54
22.05.2024г. № КУВИ-001/2024-138212693			
Кадастровый номер:		50:08:0020404:14	

План (чертеж, схема) части земельного участка	Учетный номер части: 50:08:0020404:14/3
	
Масштаб 1:400	Условные обозначения:

полное наименование должности	<div><p>ДОКУМЕНТ ПОДПИСАН ЭЛЕКТРОННОЙ ПОДПИСЬЮ</p><p>Сертификат: 00BV056B7401CB38D2B3576ACDC8425108</p><p>Владелец: ФЕДЕРАЛЬНАЯ СЛУЖБА ГОСУДАРСТВЕННОЙ РЕГИСТРАЦИИ, КАДАСТРА И КАРТОГРАФИИ</p><p>Действителен: с 27.06.2023 по 19.09.2024</p></div>	инициалы, фамилия

Земельный участок			
вид объекта недвижимости			
Лист № 4 раздела 4	Всего листов раздела 4: 7	Всего разделов: 8	Всего листов выписки: 54
22.05.2024г. № КУВИ-001/2024-138212693			
Кадастровый номер:		50:08:0020404:14	

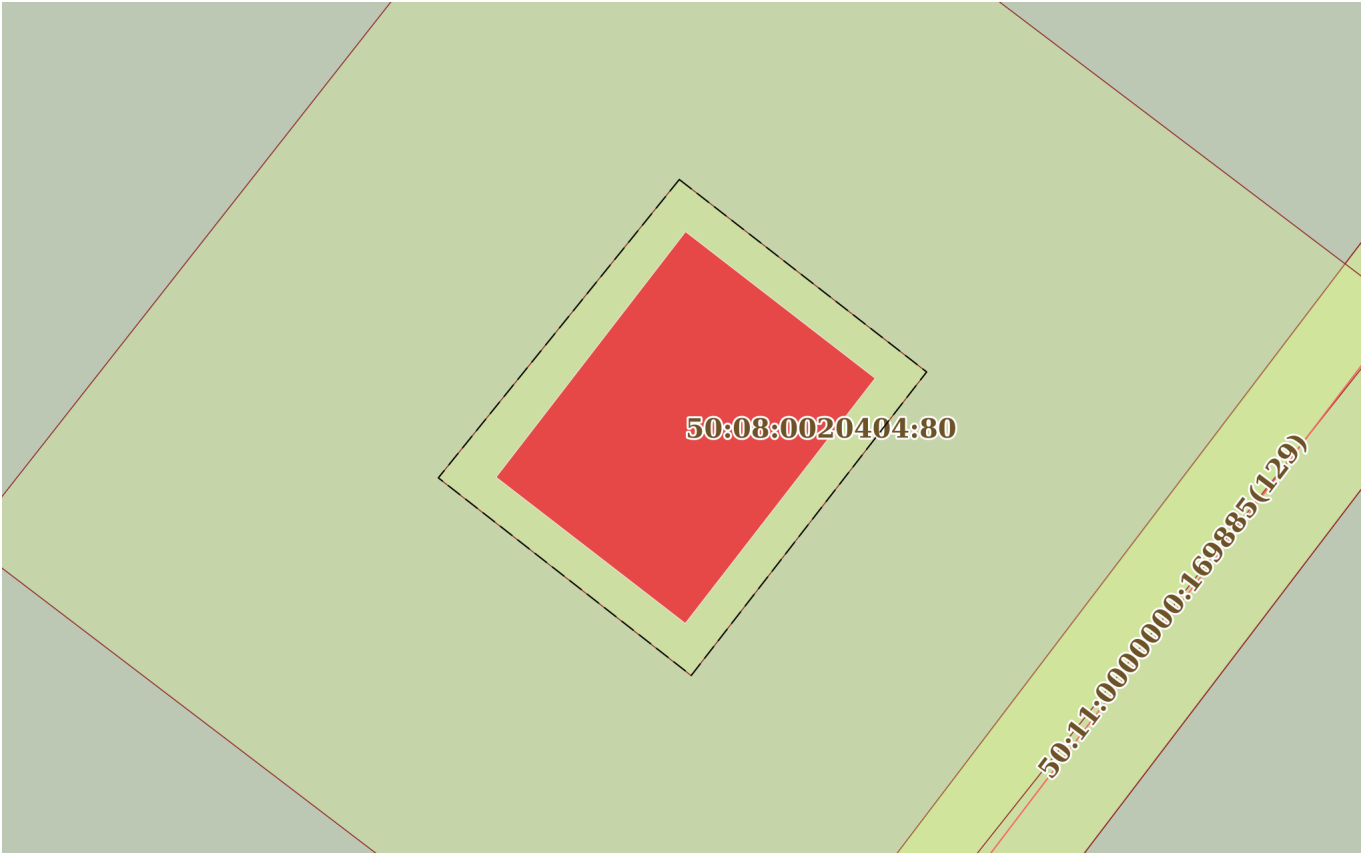
План (чертеж, схема) части земельного участка	Учетный номер части: 50:08:0020404:14/4
---	---



Масштаб 1:900	Условные обозначения:	
---------------	-----------------------	--

полное наименование должности	<div><p>ДОКУМЕНТ ПОДПИСАН ЭЛЕКТРОННОЙ ПОДПИСЬЮ</p><p>Сертификат: 00BV056B7401CB38D2B3576ACDC8425108</p><p>Владелец: ФЕДЕРАЛЬНАЯ СЛУЖБА ГОСУДАРСТВЕННОЙ РЕГИСТРАЦИИ, КАДАСТРА И КАРТОГРАФИИ</p><p>Действителен: с 27.06.2023 по 19.09.2024</p></div>	инициалы, фамилия

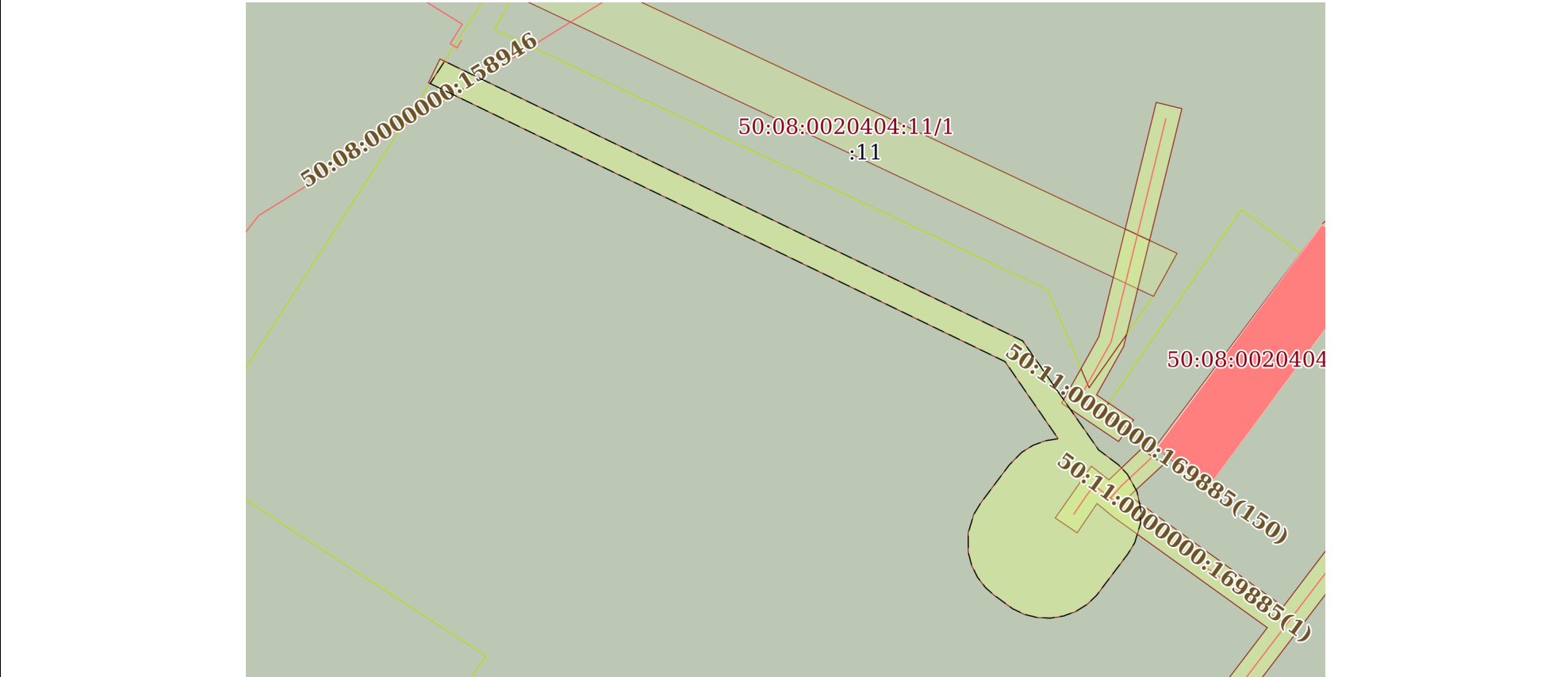
Земельный участок			
вид объекта недвижимости			
Лист № 5 раздела 4	Всего листов раздела 4: 7	Всего разделов: 8	Всего листов выписки: 54
22.05.2024г. № КУВИ-001/2024-138212693			
Кадастровый номер:		50:08:0020404:14	

План (чертеж, схема) части земельного участка	Учетный номер части: 50:08:0020404:14/5
	
Масштаб 1:200	Условные обозначения:

полное наименование должности		ДОКУМЕНТ ПОДПИСАН ЭЛЕКТРОННОЙ ПОДПИСЬЮ	инициалы, фамилия
	Сертификат: 00BV056B7401CB38D2B3576ACDC8425108		
	Владелец: ФЕДЕРАЛЬНАЯ СЛУЖБА ГОСУДАРСТВЕННОЙ РЕГИСТРАЦИИ, КАДАСТРА И КАРТОГРАФИИ Действителен: с 27.06.2023 по 19.09.2024		

Земельный участок			
вид объекта недвижимости			
Лист № 6 раздела 4	Всего листов раздела 4: 7	Всего разделов: 8	Всего листов выписки: 54
22.05.2024г. № КУВИ-001/2024-138212693			
Кадастровый номер:		50:08:0020404:14	

План (чертеж, схема) части земельного участка	Учетный номер части: 50:08:0020404:14/6
---	---



Масштаб 1:900	Условные обозначения:		
---------------	-----------------------	--	--

полное наименование должности	 ДОКУМЕНТ ПОДПИСАН ЭЛЕКТРОННОЙ ПОДПИСЬЮ Сертификат: 00BV056B7401CB38D2B3576ACDC8425108 Владелец: ФЕДЕРАЛЬНАЯ СЛУЖБА ГОСУДАРСТВЕННОЙ РЕГИСТРАЦИИ, КАДАСТРА И КАРТОГРАФИИ Действителен: с 27.06.2023 по 19.09.2024	инициалы, фамилия

Земельный участок			
вид объекта недвижимости			
Лист № 7 раздела 4	Всего листов раздела 4: 7	Всего разделов: 8	Всего листов выписки: 54
22.05.2024г. № КУВИ-001/2024-138212693			
Кадастровый номер:		50:08:0020404:14	

План (чертеж, схема) части земельного участка	Учетный номер части: 50:08:0020404:14/7
---	---



Масштаб 1:400	Условные обозначения:	
---------------	-----------------------	--

полное наименование должности	<div><div><div>ДОКУМЕНТ ПОДПИСАН ЭЛЕКТРОННОЙ ПОДПИСЬЮ</div><div>Сертификат: 00BV056B7401CB38D2B3576ACDC8425108 Владелец: ФЕДЕРАЛЬНАЯ СЛУЖБА ГОСУДАРСТВЕННОЙ РЕГИСТРАЦИИ, КАДАСТРА И КАРТОГРАФИИ Действителен: с 27.06.2023 по 19.09.2024</div></div></div>	инициалы, фамилия

Выписка из Единого государственного реестра недвижимости об объекте недвижимости
Сведения о частях земельного участка

Земельный участок			
вид объекта недвижимости			
Лист № 1 раздела 4.1	Всего листов раздела 4.1: 7	Всего разделов: 8	Всего листов выписки: 54
22.05.2024г. № КУВИ-001/2024-138212693			
Кадастровый номер:		50:08:0020404:14	
Учетный номер части	Площадь, м2	Содержание ограничения в использовании или ограничения права на объект недвижимости или обременения объекта недвижимости	
1	2	3	
50:08:0020404:14/1	4846	<p>вид ограничения (обременения): ограничения прав на земельный участок, предусмотренные статьей 56 Земельного кодекса Российской Федерации; Срок действия: не установлен; реквизиты документа-основания: документ, содержащий описание объекта от 28.10.2020; zoneToGKN_8623bb7f-db8c-4e75-83b7-ed66780aa16d.zip от 10.11.2020 № PVD-0145/2020-16246; распоряжение "Об утверждении границ охранных зон газораспределительных сетей, расположенных в Московской области" от 27.10.2020 № 1388-РМ выдан: Министерство экологии и природопользования Московской области ; Содержание ограничения (обременения): Ограничения согласно Постановлению Правительства РФ от 20.11.2000г. №878 " Об утверждении Правил охраны газораспределительных сетей" п. 14. На земельные участки, входящие в охранные зоны газораспределительных сетей, в целях предупреждения их повреждения или нарушения условий их нормальной эксплуатации налагаются ограничения (обременения), которыми запрещается лицам, указанным в пункте 2 настоящих Правил: а) строить объекты жилищно-гражданского и производственного назначения; б) сносить и реконструировать мосты, коллекторы, автомобильные и железные дороги с расположенными на них газораспределительными сетями без предварительного выноса этих газопроводов по согласованию с эксплуатационными организациями; в) разрушать берегоукрепительные сооружения, водопропускные устройства, земляные и иные сооружения, предохраняющие газораспределительные сети от разрушений; г) перемещать, повреждать, засыпать и уничтожать опознавательные знаки, контрольно-измерительные пункты и другие устройства газораспределительных сетей; д) устраивать свалки и склады, разливать растворы кислот, солей, щелочей и других химически активных веществ; е) огораживать и перегораживать охранные зоны, препятствовать доступу персонала эксплуатационных организаций к газораспределительным сетям, проведению обслуживания и устранению повреждений газораспределительных сетей; ж) разводить огонь и размещать источники огня; з) рыть погреба, копать и обрабатывать почву сельскохозяйственными и мелиоративными орудиями и механизмами на глубину более 0,3 метра; и) открывать калитки и двери газорегуляторных пунктов, станций катодной и дренажной защиты, люки подземных колодцев, включать или отключать электроснабжение средств связи, освещения и систем телемеханики; к) набрасывать, приставлять и привязывать к опорам и надземным газопроводам, ограждениям и зданиям газораспределительных сетей посторонние предметы, лестницы, влезать на них; л) самовольно подключаться к газораспределительным сетям.; Реестровый номер границы: 50:08-6.450; Вид объекта реестра границ: Зона с особыми условиями использования территории; Вид зоны по документу: Охранная зона объекта</p>	



ДОКУМЕНТ ПОДПИСАН
ЭЛЕКТРОННОЙ ПОДПИСЬЮ

Сертификат: 00B056B7401CB38D2B3576ACDC8425108
Владелец: ФЕДЕРАЛЬНАЯ СЛУЖБА ГОСУДАРСТВЕННОЙ
РЕГИСТРАЦИИ, КАДАСТРА И КАРТОГРАФИИ
Действителен: с 27.06.2023 по 19.09.2024

полное наименование должности	инициалы, фамилия
-------------------------------	-------------------

Земельный участок			
вид объекта недвижимости			
Лист № 2 раздела 4.1	Всего листов раздела 4.1: 7	Всего разделов: 8	Всего листов выписки: 54
22.05.2024г. № КУВИ-001/2024-138212693			
Кадастровый номер:		50:08:0020404:14	
		"Газораспределительная сеть г. Дедовск", кадастровый номер 50:11:0000000:169885; Тип зоны: Охранная зона инженерных коммуникаций	
50:08:0020404:14/2	4846	вид ограничения (обременения): ограничения прав на земельный участок, предусмотренные статьей 56 Земельного кодекса Российской Федерации; Срок действия: не установлен; реквизиты документа-основания: постановление об установлении публичного сервитута в целях размещения газораспределительной сети г. Дедовск от 25.11.2020 № 6363/11 выдан: Администрация городского округа Истра Московской области ; Содержание ограничения (обременения): Публичный сервитут, для целей размещения линейных объектов системы газоснабжения, их неотъемлемых технологических частей. Срок установления 49 лет.; Реестровый номер границы: 50:08-6.517; Вид объекта реестра границ: Зона с особыми условиями использования территории; Вид зоны по документу: Публичный сервитут с целью размещения объекта "Газораспределительная сеть г. Дедовск", кадастровый номер 50:11:0000000:169885; Тип зоны: Зона публичного сервитута	
50:08:0020404:14/3	563	вид ограничения (обременения): ограничения прав на земельный участок, предусмотренные статьей 56 Земельного кодекса Российской Федерации; Срок действия: не установлен; реквизиты документа-основания: о порядке установления охранных зон объектов электросетевого хозяйства и особых условий использования земельных участков, расположенных в границах таких зон от 24.02.2009 № 160 выдан: Правительство Российской Федерации; Содержание ограничения (обременения): 8. В охранных зонах (далее – ОЗ) запрещается осуществлять любые действия, которые могут нарушить безопасную работу объектов электросетевого хозяйства, в том числе привести к их повреждению или уничтожению, и (или) повлечь причинение вреда жизни, здоровью граждан и имуществу физических или юридических лиц, а также повлечь нанесение экологического ущерба и возникновение пожаров, в том числе: а) набрасывать на провода и опоры воздушных линий электропередачи (далее – ВЛ) посторонние предметы, а также подниматься на опоры воздушных линий электропередачи; б) размещать любые объекты и предметы (материалы) в пределах созданных в соответствии с требованиями нормативно-технических документов проходов и подъездов для доступа к объектам электросетевого хозяйства, а также проводить любые работы и возводить сооружения, которые могут препятствовать доступу к объектам электросетевого хозяйства, без создания необходимых для такого доступа проходов и подъездов; в) находиться в пределах огороженной территории и помещениях распределительных устройств и подстанций, открывать двери и люки распределительных устройств и подстанций, производить переключения и подключения в электрических сетях (указанное требование не распространяется на работников, занятых выполнением разрешенных в установленном порядке работ), разводить огонь в пределах охранных зон вводных и распределительных устройств, подстанций, воздушных линий электропередачи, а также в охранных зонах кабельных линий электропередачи; г) размещать свалки; д) производить работы ударными механизмами, сбрасывать тяжести массой свыше 5 тонн, производить сброс и слив едких и коррозионных веществ и горюче-смазочных материалов (в охранных зонах подземных кабельных линий электропередачи (далее - КЛ). 9. В охранных зонах, установленных для объектов электросетевого хозяйства напряжением свыше 1000 вольт, помимо действий, предусмотренных пунктом 8 настоящих Правил, запрещается: а) складировать или размещать хранилища	



ДОКУМЕНТ ПОДПИСАН
ЭЛЕКТРОННОЙ ПОДПИСЬЮ

Сертификат: 00B056B7401CB38D2B3576ACDC8425108

Владелец: ФЕДЕРАЛЬНАЯ СЛУЖБА ГОСУДАРСТВЕННОЙ
РЕГИСТРАЦИИ, КАДАСТРА И КАРТОГРАФИИ
Действителен: с 27.06.2023 по 19.09.2024

полное наименование должности

инициалы, фамилия

Земельный участок			
вид объекта недвижимости			
Лист № 3 раздела 4.1	Всего листов раздела 4.1: 7	Всего разделов: 8	Всего листов выписки: 54
22.05.2024г. № КУВИ-001/2024-138212693			
Кадастровый номер:		50:08:0020404:14	
		<p>любых, в том числе горюче-смазочных, материалов; б) размещать детские и спортивные площадки, стадионы, рынки, торговые точки, полевые станы, загоны для скота, гаражи и стоянки всех видов машин и механизмов, за исключением гаражей-стоянок автомобилей, принадлежащих физическим лицам, проводить любые мероприятия, связанные с большим скоплением людей, не занятых выполнением разрешенных в установленном порядке работ (в охранных зонах воздушных линий электропередачи); в) использовать (запускать) любые летательные аппараты, в том числе воздушных змеев, спортивные модели летательных аппаратов (в охранных зонах воздушных линий электропередачи); г) бросать якоря с судов и осуществлять их проход с отданными якорями, цепями, лотами, волокушами и тралами (в охранных зонах подводных кабельных линий электропередачи); д) осуществлять проход судов с поднятыми стрелами кранов и других механизмов (в охранных зонах воздушных линий электропередачи). 10. В пределах охранных зон без письменного решения о согласовании сетевых организаций юридическим и физическим лицам запрещаются: а) строительство, капитальный ремонт, реконструкция или снос зданий и сооружений; б) горные, взрывные, мелиоративные работы, в том числе связанные с временным затоплением земель; в) посадка и вырубка деревьев и кустарников; г) дноуглубительные, землечерпальные и погрузочно-разгрузочные работы, добыча рыбы, других водных животных и растений придонными орудиями лова, устройство водопоев, колка и заготовка льда (в охранных зонах подводных кабельных линий электропередачи); д)проход судов, у которых расстояние по вертикали от верхнего крайнего габарита с грузом или без груза до нижней точки провеса проводов переходов воздушных линий электропередачи через водоемы менее минимально допустимого расстояния, в том числе с учетом максимального уровня подъема воды при паводке; е) проезд машин и механизмов, имеющих общую высоту с грузом или без груза от поверхности дороги более 4,5 метра (в охранных зонах воздушных линий электропередачи); ж) земляные работы на глубине более 0,3 метра (на вспахиваемых землях на глубине более 0,45 метра), а также планировка грунта (в охранных зонах подземных кабельных линий электропередачи); з) полив сельскохозяйственных культур в случае, если высота струи воды может составить свыше 3 метров (в охранных зонах воздушных линий электропередачи);и) полевые сельскохозяйственные работы с применением сельскохозяйственных машин и оборудования высотой более 4 метров (в охранных зонах воздушных линий электропередачи) или полевые сельскохозяйственные работы, связанные с вспашкой земли (в охранных зонах кабельных линий электропередачи). Охранная зона установлена бессрочно; Реестровый номер границы: 50:08-6.774; Вид объекта реестра границ: Зона с особыми условиями использования территории; Вид зоны по документу: Охранная зона Высоковольтная воздушная линия, фидер 29, подстанция 260, ТП-116 – ТП-147; Тип зоны: Охранная зона инженерных коммуникаций; Номер: б/н</p>	
50:08:0020404:14/4	984	<p>вид ограничения (обременения): ограничения прав на земельный участок, предусмотренные статьей 56 Земельного кодекса Российской Федерации; Срок действия: не установлен; реквизиты документа-основания: об утверждении границы охранной зоны газораспределительной сети, расположенной в Московской области от 21.11.2022 № 1252-РМ выдан: Министерство экологии и природопользования Московской области; Содержание ограничения (обременения): а) строить объекты</p>	

		ДОКУМЕНТ ПОДПИСАН ЭЛЕКТРОННОЙ ПОДПИСЬЮ	
Сертификат: 00BV056B7401CB38D2B3576ACDC8425108			
Владелец: ФЕДЕРАЛЬНАЯ СЛУЖБА ГОСУДАРСТВЕННОЙ РЕГИСТРАЦИИ, КАДАСТРА И КАРТОГРАФИИ			
Действителен: с 27.06.2023 по 19.09.2024			
полное наименование должности		инициалы, фамилия	

Земельный участок			
вид объекта недвижимости			
Лист № 4 раздела 4.1	Всего листов раздела 4.1: 7	Всего разделов: 8	Всего листов выписки: 54
22.05.2024г. № КУВИ-001/2024-138212693			
Кадастровый номер:		50:08:0020404:14	
		жилищно-гражданского и производственного назначения; б) сносить и реконструировать мосты, коллекторы, автомобильные и железные дороги с расположенными на них газораспределительными сетями без предварительного выноса этих газопроводов по согласованию с эксплуатационными организациями; в) разрушать берегоукрепительные сооружения, водопропускные устройства, земляные и иные сооружения, предохраняющие газораспределительные сети от разрушений; г) перемещать, повреждать, засыпать и уничтожать опознавательные знаки, контрольно-измерительные пункты и другие устройства газораспределительных сетей; д) устраивать свалки и склады, разливать растворы кислот, солей, щелочей и других химически активных веществ; е) огораживать и перегораживать охранные зоны, препятствовать доступу персонала эксплуатационных организаций к газораспределительным сетям, проведению обслуживания и устранению повреждений газораспределительных сетей; ж) разводить огонь и размещать источники огня; з) рыть погребов, копать и обрабатывать почву сельскохозяйственными и мелиоративными орудиями и механизмами на глубину более 0,3 метра; и) открывать калитки и двери газорегуляторных пунктов, станций катодной и дренажной защиты, люки подземных колодцев, включать или отключать электроснабжение средств связи, освещения и систем телемеханики; к) набрасывать, приставлять и привязывать к опорам и надземным газопроводам, ограждениям и зданиям газораспределительных сетей посторонние предметы, лестницы, влезать на них; л) самовольно подключаться к газораспределительным сетям.; Реестровый номер границы: 50:08-6.808; Вид объекта реестра границ: Зона с особыми условиями использования территории; Вид зоны по документу: Охранная зона объекта «Газопровод-отвод с газорегуляторным пунктом от газопровода высокого давления «Дедовск», кадастровый номер 50:11:0000000:162179; Тип зоны: Охранная зона инженерных коммуникаций	
50:08:0020404:14/5	88	вид ограничения (обременения): ограничения прав на земельный участок, предусмотренные статьей 56 Земельного кодекса Российской Федерации; Срок действия: не установлен; реквизиты документа-основания: документ, содержащий описание объекта от 18.09.2023; zoneToGKN_54b639c8-daf0-49fb-9dfb-6f11f9ef4cc.zip от 18.09.2023 № PVD-0150/2023-22329-1; постановление " Об установлении публичного сервитута в порядке главы V.7. Земельного кодекса Российской Федерации по адресу (местоположение): Московская область, Истринский район, г. Дедовск, ул. Керамическая в пользу ГУП МО "Электросеть" в целях размещения объектов электросетевого хозяйства трансформаторной подстанции №191, с кадастровым номером: 50:08:0020404:80" от 14.03.2022 № 2014/3 выдан: Администрация городского округа Истра Московской области; Содержание ограничения (обременения): Публичный сервитут установлен в целях размещения объектов электросетевого хозяйства трансформаторной подстанции №191, с кадастровым номером: 50:08:0020404:80; Реестровый номер границы: 50:08-6.1063; Вид объекта реестра границ: Зона с особыми условиями использования территории; Вид зоны по документу: Публичный сервитут установлен в целях размещения объектов электросетевого хозяйства трансформаторной подстанции №191, с кадастровым номером: 50:08:0020404:80. Срок установления 588 месяцев. Обладатель публичного сервитута: ГУП МО "Электросеть". Адрес: Московская обл., г. Фрязино, ул. Садовая, д. 18. Электронная почта: electroset@fryazino.net.	

полное наименование должности		ДОКУМЕНТ ПОДПИСАН ЭЛЕКТРОННОЙ ПОДПИСЬЮ	инициалы, фамилия
	Сертификат: 00BV056B7401CB38D2B3576ACDC8425108		
	Владелец: ФЕДЕРАЛЬНАЯ СЛУЖБА ГОСУДАРСТВЕННОЙ РЕГИСТРАЦИИ, КАДАСТРА И КАРТОГРАФИИ Действителен: с 27.06.2023 по 19.09.2024		

Земельный участок			
вид объекта недвижимости			
Лист № 5 раздела 4.1	Всего листов раздела 4.1: 7	Всего разделов: 8	Всего листов выписки: 54
22.05.2024г. № КУВИ-001/2024-138212693			
Кадастровый номер:		50:08:0020404:14	
		Ссылка на публичный сервитут https://istra-https://istra-adm.ru/files/2022/03/15/Постановление%20_5340125881.pdf ; Тип зоны: Зона публичного сервитута; Номер: б/н	
50:08:0020404:14/6	984	вид ограничения (обременения): ограничения прав на земельный участок, предусмотренные статьей 56 Земельного кодекса Российской Федерации; Срок действия: не установлен; реквизиты документа-основания: постановление об установлении публичного сервитута в порядке главы V.7. Земельного кодекса Российской Федерации по адресу (местоположение): Московская область, городской округ Истра, г. Дедовск в пользу АО "Мособлгаз" в целях беспрепятственной эксплуатации, капитального и текущего ремонта объекта газового хозяйства – Газопровода-отвода с газорегуляторным пунктом от газопровода высокого давления «Дедовск», с кадастровым номером 50:11:0000000:162179 от 22.12.2022 № 13004/12 выдан: Администрация городского округа Истра Московской области; Содержание ограничения (обременения): Публичный сервитут, для целей размещения линейных объектов системы газоснабжения, их неотъемлемых технологических частей. Срок установления 588 месяцев. Владелец публичного сервитута: Акционерное Общество «Мособлгаз» (ИНН 5032292612, ОГРН 1175024034734). Адрес: Московская обл. г. Одинцово, д. Раздоры, 1-й км Рублево-Успенского шоссе, д. 1, корп. Б. Электронная почта: info@mosoblgaz.ru ; Реестровый номер границы: 50:08-6.1122; Вид объекта реестра границы: Зона с особыми условиями использования территории; Вид зоны по документу: Публичный сервитут объекта «Газопровод-отвод с газорегуляторным пунктом от газопровода высокого давления «Дедовск», кадастровый номер 50:11:0000000:162179; Тип зоны: Зона публичного сервитута	
50:08:0020404:14/7	749	вид ограничения (обременения): ограничения прав на земельный участок, предусмотренные статьей 56 Земельного кодекса Российской Федерации; Срок действия: не установлен; реквизиты документа-основания: о порядке установления охранных зон объектов электросетевого хозяйства и особых условий использования земельных участков, расположенных в границах таких зон от 24.02.2009 № 160 выдан: Правительство РФ; Содержание ограничения (обременения): 8. В охранных зонах (далее – ОЗ) запрещается осуществлять любые действия, которые могут нарушить безопасную работу объектов электросетевого хозяйства, в том числе привести к их повреждению или уничтожению, и (или) повлечь причинение вреда жизни, здоровью граждан и имуществу физических или юридических лиц, а также повлечь нанесение экологического ущерба и возникновение пожаров, в том числе: а) набрасывать на провода и опоры воздушных линий электропередачи (далее – ВЛ) посторонние предметы, а также подниматься на опоры воздушных линий электропередачи; б) размещать любые объекты и предметы (материалы) в пределах созданных в соответствии с требованиями нормативно-технических документов проходов и подъездов для доступа к объектам электросетевого хозяйства, а также проводить любые работы и возводить сооружения, которые могут препятствовать доступу к объектам электросетевого хозяйства, без создания необходимых для такого доступа проходов и подъездов; в) находиться в пределах огороженной территории и помещениях распределительных устройств и подстанций, открывать двери и люки распределительных устройств и подстанций, производить переключения и подключения в	

полное наименование должности		ДОКУМЕНТ ПОДПИСАН ЭЛЕКТРОННОЙ ПОДПИСЬЮ	инициалы, фамилия
	Сертификат: 00BV056B7401CB38D2B3576ACDC8425108		
	Владелец: ФЕДЕРАЛЬНАЯ СЛУЖБА ГОСУДАРСТВЕННОЙ РЕГИСТРАЦИИ, КАДАСТРА И КАРТОГРАФИИ Действителен: с 27.06.2023 по 19.09.2024		

Земельный участок			
вид объекта недвижимости			
Лист № 6 раздела 4.1	Всего листов раздела 4.1: 7	Всего разделов: 8	Всего листов выписки: 54
22.05.2024г. № КУВИ-001/2024-138212693			
Кадастровый номер:		50:08:0020404:14	

электрических сетях (указанное требование не распространяется на работников, занятых выполнением разрешенных в установленном порядке работ), разводить огонь в пределах охранных зон вводных и распределительных устройств, подстанций, воздушных линий электропередачи, а также в охранных зонах кабельных линий электропередачи; г) размещать свалки; д)производить работы ударными механизмами, сбрасывать тяжести массой свыше 5 тонн, производить сброс и слив едких и коррозионных веществ и горюче-смазочных материалов (в охранных зонах подземных кабельных линий электропередачи (далее - КЛ). 9. В охранных зонах, установленных для объектов электросетевого хозяйства напряжением свыше 1000 вольт, помимо действий, предусмотренных пунктом 8 настоящих Правил, запрещается: а) складировать или размещать хранилища любых, в том числе горюче-смазочных, материалов; б) размещать детские и спортивные площадки, стадионы, рынки, торговые точки, полевые станы, загоны для скота, гаражи и стоянки всех видов машин и механизмов, за исключением гаражей-стоянок автомобилей, принадлежащих физическим лицам, проводить любые мероприятия, связанные с большим скоплением людей, не занятых выполнением разрешенных в установленном порядке работ (в охранных зонах воздушных линий электропередачи); в) использовать (запускать) любые летательные аппараты, в том числе воздушных змеев, спортивные модели летательных аппаратов (в охранных зонах воздушных линий электропередачи); г) бросать якоря с судов и осуществлять их проход с отданными якорями, цепями, лотами, волокушами и тралами (в охранных зонах подводных кабельных линий электропередачи); д) осуществлять проход судов с поднятыми стрелами кранов и других механизмов (в охранных зонах воздушных линий электропередачи). 10. В пределах охранных зон без письменного решения о согласовании сетевых организаций юридическим и физическим лицам запрещаются: а) строительство, капитальный ремонт, реконструкция или снос зданий и сооружений; б) горные, взрывные, мелиоративные работы, в том числе связанные с временным затоплением земель; в) посадка и вырубка деревьев и кустарников; г) дноуглубительные, землечерпальные и погрузочно-разгрузочные работы, добыча рыбы, других водных животных и растений придонными орудиями лова, устройство водоемов, колка и заготовка льда (в охранных зонах подводных кабельных линий электропередачи); д)проход судов, у которых расстояние по вертикали от верхнего крайнего габарита с грузом или без груза до нижней точки провеса проводов переходов воздушных линий электропередачи через водоемы менее минимально допустимого расстояния, в том числе с учетом максимального уровня подъема воды при паводке; е) проезд машин и механизмов, имеющих общую высоту с грузом или без груза от поверхности дороги более 4,5 метра (в охранных зонах воздушных линий электропередачи); ж) земляные работы на глубине более 0,3 метра (на вспахиваемых землях на глубине более 0,45 метра), а также планировка грунта (в охранных зонах подземных кабельных линий электропередачи); з) полив сельскохозяйственных культур в случае, если высота струи воды может составить свыше 3 метров (в охранных зонах воздушных линий электропередачи);и) полевые сельскохозяйственные работы с применением сельскохозяйственных машин и оборудования высотой более 4 метров (в охранных зонах воздушных линий электропередачи) или полевые сельскохозяйственные работы, связанные с вспашкой земли (в охранных зонах кабельных линий электропередачи). Охранная



ДОКУМЕНТ ПОДПИСАН
ЭЛЕКТРОННОЙ ПОДПИСЬЮ

Сертификат: 00BВ056В7401СВ38D2В3576ACDC8425108
Владелец: ФЕДЕРАЛЬНАЯ СЛУЖБА ГОСУДАРСТВЕННОЙ
РЕГИСТРАЦИИ, КАДАСТРА И КАРТОГРАФИИ
Действителен: с 27.06.2023 по 19.09.2024

полное наименование должности	инициалы, фамилия
-------------------------------	-------------------

Земельный участок			
вид объекта недвижимости			
Лист № 7 раздела 4.1	Всего листов раздела 4.1: 7	Всего разделов: 8	Всего листов выписки: 54
22.05.2024г. № КУВИ-001/2024-138212693			
Кадастровый номер:		50:08:0020404:14	
		зона установлена бессрочно; Реестровый номер границы: 50:08-6.1275; Вид объекта реестра границ: Зона с особыми условиями использования территории; Вид зоны по документу: Охранная зона Трансформаторная подстанция №191; Тип зоны: Охранная зона инженерных коммуникаций; Номер: б/н	

полное наименование должности	 ДОКУМЕНТ ПОДПИСАН ЭЛЕКТРОННОЙ ПОДПИСЬЮ Сертификат: 00BV056B7401CB38D2B3576ACDC8425108 Владелец: ФЕДЕРАЛЬНАЯ СЛУЖБА ГОСУДАРСТВЕННОЙ РЕГИСТРАЦИИ, КАДАСТРА И КАРТОГРАФИИ Действителен: с 27.06.2023 по 19.09.2024	инициалы, фамилия

Выписка из Единого государственного реестра недвижимости об объекте недвижимости
Сведения о частях земельного участка

Земельный участок			
вид объекта недвижимости			
Лист № 1 раздела 4.2	Всего листов раздела 4.2: 25	Всего разделов: 8	Всего листов выписки: 54
22.05.2024г. № КУВИ-001/2024-138212693			
Кадастровый номер:		50:08:0020404:14	

Сведения о характерных точках границы части (частей) земельного участка				
Учетный номер части: 50:08:0020404:14/1				
Система координат				
Номер точки	Координаты, м		Описание закрепления на местности	Средняя квадратичная погрешность определения координат характерных точек границ земельного участка, м
	X	Y		
1	2	3	4	5
1	482773.47	1352552.17	-	-
2	482770.57	1352553.4	-	-
3	482778.65	1352559.08	-	-
4	482776.85	1352558.64	-	-
5	482769.49	1352554.52	-	-
6	482768.25	1352556.36	-	-
7	482766.94	1352555.46	-	-
8	482764.4	1352559.26	-	-
9	482762.41	1352557.88	-	-
10	482768.23	1352549.24	-	-
1	482773.47	1352552.17	-	-
1	482793	1352562.59	-	-
2	482794.73	1352558.9	-	-
3	482814.01	1352563.62	-	-
4	482813.06	1352567.5	-	-
1	482793	1352562.59	-	-
1	482602.23	1352597.88	-	-
2	482602.22	1352589.65	-	-
3	482601.26	1352571.56	-	-
4	482596.41	1352557.02	-	-
5	482600.2	1352555.75	-	-

полное наименование должности	<div><div>ДОКУМЕНТ ПОДПИСАН ЭЛЕКТРОННОЙ ПОДПИСЬЮ</div><div>Сертификат: 00BВ056В7401СВ38D2В3576ACDC8425108 Владелец: ФЕДЕРАЛЬНАЯ СЛУЖБА ГОСУДАРСТВЕННОЙ РЕГИСТРАЦИИ, КАДАСТРА И КАРТОГРАФИИ Действителен: с 27.06.2023 по 19.09.2024</div></div>	инициалы, фамилия

Земельный участок			
вид объекта недвижимости			

Лист № 2 раздела 4.2	Всего листов раздела 4.2: 25	Всего разделов: 8	Всего листов выписки: 54
----------------------	------------------------------	-------------------	--------------------------

22.05.2024г. № КУВИ-001/2024-138212693

Кадастровый номер: 50:08:0020404:14

1	2	3	4	5
6	482605.22	1352570.81	-	-
7	482606.22	1352589.54	-	-
8	482606.28	1352601.11	-	-
1	482602.23	1352597.88	-	-
1	482508.44	1352585.41	-	-
2	482505.42	1352582.74	-	-
3	482521.94	1352564.7	-	-
4	482549.51	1352536.71	-	-
5	482557.41	1352543.17	-	-
6	482559.84	1352540.29	-	-
7	482562.89	1352542.88	-	-
8	482557.92	1352548.76	-	-
9	482549.8	1352542.12	-	-
10	482527.6	1352564.66	-	-
11	482530.58	1352567.59	-	-
12	482527.77	1352570.44	-	-
13	482524.84	1352567.56	-	-
14	482516.15	1352577.02	-	-
15	482519.17	1352580	-	-
16	482516.37	1352582.85	-	-
17	482513.44	1352579.97	-	-
1	482508.44	1352585.41	-	-
1	482544.95	1352617.59	-	-
2	482541.95	1352614.94	-	-
3	482545.39	1352610.52	-	-
4	482548.54	1352612.98	-	-
1	482544.95	1352617.59	-	-
1	482566.85	1352636.41	-	-
2	482563.72	1352633.86	-	-



ДОКУМЕНТ ПОДПИСАН
ЭЛЕКТРОННОЙ ПОДПИСЬЮ

Сертификат: 00BV056B7401CB38D2B3576ACDC8425108

Владелец: ФЕДЕРАЛЬНАЯ СЛУЖБА ГОСУДАРСТВЕННОЙ

РЕГИСТРАЦИИ, КАДАСТРА И КАРТОГРАФИИ

Действителен: с 27.06.2023 по 19.09.2024

полное наименование должности

инициалы, фамилия

Земельный участок			
вид объекта недвижимости			
Лист № 3 раздела 4.2	Всего листов раздела 4.2: 25	Всего разделов: 8	Всего листов выписки: 54

22.05.2024г. № КУВИ-001/2024-138212693

Кадастровый номер: 50:08:0020404:14

1	2	3	4	5
3	482567.7	1352628.8	-	-
4	482570.87	1352631.26	-	-
1	482566.85	1352636.41	-	-
1	482621.04	1352678.23	-	-
2	482617.91	1352675.74	-	-
3	482623.2	1352668.81	-	-
4	482626.38	1352671.23	-	-
1	482621.04	1352678.23	-	-
1	482767.78	1352783.47	-	-
2	482764.52	1352781.11	-	-
3	482779.26	1352764.33	-	-
4	482768.58	1352756.62	-	-
5	482767.59	1352758.14	-	-
6	482764.36	1352755.77	-	-
7	482767.53	1352750.93	-	-
8	482796.12	1352771.58	-	-
9	482799.61	1352767.06	-	-
10	482815.78	1352773.64	-	-
11	482844.27	1352796.92	-	-
12	482841.31	1352801.42	-	-
13	482843.73	1352802.72	-	-
14	482850.75	1352807.47	-	-
15	482852.14	1352809.03	-	-
16	482856.01	1352810.36	-	-
17	482860.09	1352809.57	-	-
18	482858.24	1352800.52	-	-
19	482863.56	1352792.11	-	-
20	482856.3	1352784.46	-	-
21	482859.2	1352781.7	-	-



ДОКУМЕНТ ПОДПИСАН
ЭЛЕКТРОННОЙ ПОДПИСЬЮ

Сертификат: 00BV056B7401CB38D2B3576ACDC8425108

Владелец: ФЕДЕРАЛЬНАЯ СЛУЖБА ГОСУДАРСТВЕННОЙ
РЕГИСТРАЦИИ, КАДАСТРА И КАРТОГРАФИИ
Действителен: с 27.06.2023 по 19.09.2024

полное наименование должности

инициалы, фамилия

Земельный участок			
вид объекта недвижимости			
Лист № 4 раздела 4.2	Всего листов раздела 4.2: 25	Всего разделов: 8	Всего листов выписки: 54

22.05.2024г. № КУВИ-001/2024-138212693

Кадастровый номер: 50:08:0020404:14

1	2	3	4	5
22	482868.61	1352791.62	-	-
23	482862.48	1352801.29	-	-
24	482864.82	1352812.74	-	-
25	482855.72	1352814.49	-	-
26	482849.85	1352812.47	-	-
27	482848.1	1352810.51	-	-
28	482843.25	1352807.31	-	-
29	482843.17	1352807.53	-	-
30	482853.17	1352815.26	-	-
31	482848.54	1352821.15	-	-
32	482845.4	1352818.68	-	-
33	482847.54	1352815.96	-	-
34	482835.14	1352806.37	-	-
35	482833.01	1352809.12	-	-
36	482829.85	1352806.67	-	-
37	482831.98	1352803.92	-	-
38	482820.19	1352794.8	-	-
39	482818.44	1352797.43	-	-
40	482815.12	1352795.2	-	-
41	482817.02	1352792.35	-	-
42	482804.47	1352782.64	-	-
43	482802.84	1352785.02	-	-
44	482799.52	1352782.8	-	-
45	482801.21	1352780.27	-	-
46	482796.89	1352777.13	-	-
47	482794.95	1352779.64	-	-
48	482791.79	1352777.2	-	-
49	482793.65	1352774.78	-	-
50	482782.52	1352766.69	-	-



ДОКУМЕНТ ПОДПИСАН
ЭЛЕКТРОННОЙ ПОДПИСЬЮ

Сертификат: 00BV056B7401CB38D2B3576ACDC8425108

Владелец: ФЕДЕРАЛЬНАЯ СЛУЖБА ГОСУДАРСТВЕННОЙ
РЕГИСТРАЦИИ, КАДАСТРА И КАРТОГРАФИИ
Действителен: с 27.06.2023 по 19.09.2024

полное наименование должности

инициалы, фамилия

Земельный участок			
вид объекта недвижимости			

Лист № 5 раздела 4.2	Всего листов раздела 4.2: 25	Всего разделов: 8	Всего листов выписки: 54
----------------------	------------------------------	-------------------	--------------------------

22.05.2024г. № КУВИ-001/2024-138212693

Кадастровый номер: 50:08:0020404:14

1	2	3	4	5
51	482779.12	1352770.55	-	-
52	482778.95	1352770.42	-	-
53	482777.18	1352772.77	-	-
1	482767.78	1352783.47	-	-
1	482800.92	1352771.91	-	-
2	482799.36	1352773.93	-	-
3	482805.18	1352778.13	-	-
4	482836.11	1352802.06	-	-
5	482838.95	1352797.74	-	-
6	482813.71	1352777.12	-	-
1	482800.92	1352771.91	-	-
1	482644.43	1352695.62	-	-
2	482641.09	1352693.38	-	-
3	482646.67	1352686.16	-	-
4	482649.84	1352688.6	-	-
1	482644.43	1352695.62	-	-
1	482675.54	1352716.7	-	-
2	482672.31	1352714.35	-	-
3	482676.38	1352708.71	-	-
4	482679.62	1352711.06	-	-
1	482675.54	1352716.7	-	-
1	482690	1352727.16	-	-
2	482686.75	1352724.81	-	-
3	482709.78	1352693.72	-	-
4	482699.72	1352686.08	-	-
5	482699.49	1352686.37	-	-
6	482696.34	1352683.91	-	-
7	482698.99	1352680.51	-	-
8	482712.15	1352690.52	-	-



ДОКУМЕНТ ПОДПИСАН
ЭЛЕКТРОННОЙ ПОДПИСЬЮ

Сертификат: 00BV056B7401CB38D2B3576ACDC8425108

Владелец: ФЕДЕРАЛЬНАЯ СЛУЖБА ГОСУДАРСТВЕННОЙ
РЕГИСТРАЦИИ, КАДАСТРА И КАРТОГРАФИИ
Действителен: с 27.06.2023 по 19.09.2024

полное наименование должности

инициалы, фамилия

Земельный участок			
вид объекта недвижимости			

Лист № 6 раздела 4.2	Всего листов раздела 4.2: 25	Всего разделов: 8	Всего листов выписки: 54
----------------------	------------------------------	-------------------	--------------------------

22.05.2024г. № КУВИ-001/2024-138212693

Кадастровый номер: 50:08:0020404:14

1	2	3	4	5
9	482745.94	1352647.85	-	-
10	482732.26	1352636.92	-	-
11	482735.01	1352633.5	-	-
12	482738.13	1352636	-	-
13	482737.9	1352636.29	-	-
14	482748.38	1352644.62	-	-
15	482771.56	1352614.04	-	-
16	482761.2	1352606.16	-	-
17	482758.14	1352610.65	-	-
18	482754.83	1352608.4	-	-
19	482758.01	1352603.73	-	-
20	482660.56	1352529.47	-	-
21	482656.3	1352535.03	-	-
22	482653.12	1352532.6	-	-
23	482657.38	1352527.04	-	-
24	482651.15	1352522.27	-	-
25	482646.47	1352528.38	-	-
26	482643.3	1352525.95	-	-
27	482647.97	1352519.84	-	-
28	482647.69	1352519.62	-	-
29	482660.56	1352502.71	-	-
30	482674.13	1352484.48	-	-
31	482661.04	1352473.54	-	-
32	482663.6	1352470.47	-	-
33	482679.59	1352483.83	-	-
34	482663.76	1352505.11	-	-
35	482653.28	1352518.87	-	-
36	482690.95	1352547.7	-	-
37	482702.34	1352518.81	-	-



ДОКУМЕНТ ПОДПИСАН
ЭЛЕКТРОННОЙ ПОДПИСЬЮ

Сертификат: 00BV056B7401CB38D2B3576ACDC8425108

Владелец: ФЕДЕРАЛЬНАЯ СЛУЖБА ГОСУДАРСТВЕННОЙ
РЕГИСТРАЦИИ, КАДАСТРА И КАРТОГРАФИИ
Действителен: с 27.06.2023 по 19.09.2024

полное наименование должности

инициалы, фамилия

Земельный участок			
вид объекта недвижимости			

Лист № 7 раздела 4.2	Всего листов раздела 4.2: 25	Всего разделов: 8	Всего листов выписки: 54
----------------------	------------------------------	-------------------	--------------------------

22.05.2024г. № КУВИ-001/2024-138212693

Кадастровый номер: 50:08:0020404:14

1	2	3	4	5
38	482706.06	1352520.27	-	-
39	482694.25	1352550.23	-	-
40	482734.07	1352580.52	-	-
41	482750.91	1352557.12	-	-
42	482752.97	1352554.6	-	-
43	482748.51	1352551.58	-	-
44	482750.76	1352548.27	-	-
45	482758.63	1352553.75	-	-
46	482756.54	1352556.42	-	-
47	482761.23	1352561.33	-	-
48	482758.96	1352564.76	-	-
49	482754.11	1352559.52	-	-
50	482737.26	1352582.94	-	-
51	482773.99	1352610.83	-	-
52	482774.48	1352610.2	-	-
53	482796.51	1352627.5	-	-
54	482808.16	1352637.01	-	-
55	482856.01	1352673.39	-	-
56	482861.18	1352676.75	-	-
57	482901.15	1352664.85	-	-
58	482916.91	1352676.98	-	-
59	482914.47	1352680.15	-	-
60	482912.01	1352678.25	-	-
61	482910.18	1352680.6	-	-
62	482907.02	1352678.14	-	-
63	482908.84	1352675.81	-	-
64	482900.33	1352669.26	-	-
65	482860.55	1352681.11	-	-
66	482855.27	1352677.68	-	-



ДОКУМЕНТ ПОДПИСАН
ЭЛЕКТРОННОЙ ПОДПИСЬЮ

Сертификат: 00BV056B7401CB38D2B3576ACDC8425108

Владелец: ФЕДЕРАЛЬНАЯ СЛУЖБА ГОСУДАРСТВЕННОЙ
РЕГИСТРАЦИИ, КАДАСТРА И КАРТОГРАФИИ
Действителен: с 27.06.2023 по 19.09.2024

полное наименование должности

инициалы, фамилия

Земельный участок			
вид объекта недвижимости			

Лист № 8 раздела 4.2	Всего листов раздела 4.2: 25	Всего разделов: 8	Всего листов выписки: 54
----------------------	------------------------------	-------------------	--------------------------

22.05.2024г. № КУВИ-001/2024-138212693

Кадастровый номер: 50:08:0020404:14

1	2	3	4	5
67	482853.62	1352679.7	-	-
68	482850.52	1352677.17	-	-
69	482852	1352675.36	-	-
70	482838.97	1352665.46	-	-
71	482837.41	1352667.37	-	-
72	482834.31	1352664.84	-	-
73	482835.78	1352663.04	-	-
74	482823.06	1352653.36	-	-
75	482821.5	1352655.27	-	-
76	482818.4	1352652.74	-	-
77	482819.87	1352650.94	-	-
78	482807.25	1352641.34	-	-
79	482805.69	1352643.25	-	-
80	482802.59	1352640.72	-	-
81	482804.11	1352638.87	-	-
82	482794.01	1352630.62	-	-
83	482775.21	1352615.86	-	-
84	482749.13	1352650.26	-	-
85	482714.15	1352694.53	-	-
1	482690	1352727.16	-	-
1	482593.89	1352657.16	-	-
2	482590.68	1352654.75	-	-
3	482606.72	1352636.53	-	-
4	482594.54	1352627.23	-	-
5	482601.59	1352618.71	-	-
6	482604.67	1352621.2	-	-
7	482600.27	1352626.57	-	-
8	482618.54	1352640.52	-	-
9	482623.13	1352634.58	-	-



ДОКУМЕНТ ПОДПИСАН
ЭЛЕКТРОННОЙ ПОДПИСЬЮ

Сертификат: 00BV056B7401CB38D2B3576ACDC8425108

Владелец: ФЕДЕРАЛЬНАЯ СЛУЖБА ГОСУДАРСТВЕННОЙ
РЕГИСТРАЦИИ, КАДАСТРА И КАРТОГРАФИИ
Действителен: с 27.06.2023 по 19.09.2024

полное наименование должности

инициалы, фамилия

Земельный участок				
вид объекта недвижимости				
Лист № 9 раздела 4.2		Всего листов раздела 4.2: 25		Всего разделов: 8
Всего листов выписки: 54				
22.05.2024г. № КУВИ-001/2024-138212693				
Кадастровый номер:			50:08:0020404:14	
1	2	3	4	5
10	482626.3	1352637.03	-	-
11	482619.28	1352646.11	-	-
12	482609.91	1352638.96	-	-
1	482593.89	1352657.16	-	-

полное наименование должности	 ДОКУМЕНТ ПОДПИСАН ЭЛЕКТРОННОЙ ПОДПИСЬЮ Сертификат: 00BV056B7401CB38D2B3576ACDC8425108 Владелец: ФЕДЕРАЛЬНАЯ СЛУЖБА ГОСУДАРСТВЕННОЙ РЕГИСТРАЦИИ, КАДАСТРА И КАРТОГРАФИИ Действителен: с 27.06.2023 по 19.09.2024	инициалы, фамилия

Земельный участок			
вид объекта недвижимости			
Лист № 10 раздела 4.2	Всего листов раздела 4.2: 25	Всего разделов: 8	Всего листов выписки: 54

22.05.2024г. № КУВИ-001/2024-138212693

Кадастровый номер: 50:08:0020404:14

Сведения о характерных точках границы части (частей) земельного участка				
Учетный номер части: 50:08:0020404:14/2				
Система координат				
Номер точки	Координаты, м		Описание закрепления на местности	Средняя квадратичная погрешность определения координат характерных точек границ земельного участка, м
	X	Y		
1	2	3	4	5
1	482773.47	1352552.17	-	-
2	482770.57	1352553.4	-	-
3	482778.65	1352559.08	-	-
4	482776.85	1352558.64	-	-
5	482769.49	1352554.52	-	-
6	482768.25	1352556.36	-	-
7	482766.94	1352555.46	-	-
8	482764.4	1352559.26	-	-
9	482762.41	1352557.88	-	-
10	482768.23	1352549.24	-	-
1	482773.47	1352552.17	-	-
1	482793	1352562.59	-	-
2	482794.73	1352558.9	-	-
3	482814.01	1352563.62	-	-
4	482813.06	1352567.5	-	-
1	482793	1352562.59	-	-
1	482602.23	1352597.88	-	-
2	482602.22	1352589.65	-	-
3	482601.26	1352571.56	-	-
4	482596.41	1352557.02	-	-
5	482600.2	1352555.75	-	-
6	482605.22	1352570.81	-	-
7	482606.22	1352589.54	-	-
8	482606.28	1352601.11	-	-



ДОКУМЕНТ ПОДПИСАН
ЭЛЕКТРОННОЙ ПОДПИСЬЮ

Сертификат: 00BV056B7401CB38D2B3576ACDC8425108

Владелец: ФЕДЕРАЛЬНАЯ СЛУЖБА ГОСУДАРСТВЕННОЙ
РЕГИСТРАЦИИ, КАДАСТРА И КАРТОГРАФИИ
Действителен: с 27.06.2023 по 19.09.2024

полное наименование должности

инициалы, фамилия

Земельный участок			
вид объекта недвижимости			

Лист № 11 раздела 4.2	Всего листов раздела 4.2: 25	Всего разделов: 8	Всего листов выписки: 54
-----------------------	------------------------------	-------------------	--------------------------

22.05.2024г. № КУВИ-001/2024-138212693

Кадастровый номер: 50:08:0020404:14

1	2	3	4	5
1	482602.23	1352597.88	-	-
1	482508.44	1352585.41	-	-
2	482505.42	1352582.74	-	-
3	482521.94	1352564.7	-	-
4	482549.51	1352536.71	-	-
5	482557.41	1352543.17	-	-
6	482559.84	1352540.29	-	-
7	482562.89	1352542.88	-	-
8	482557.92	1352548.76	-	-
9	482549.8	1352542.12	-	-
10	482527.6	1352564.66	-	-
11	482530.58	1352567.59	-	-
12	482527.77	1352570.44	-	-
13	482524.84	1352567.56	-	-
14	482516.15	1352577.02	-	-
15	482519.17	1352580	-	-
16	482516.37	1352582.85	-	-
17	482513.44	1352579.97	-	-
1	482508.44	1352585.41	-	-
1	482544.95	1352617.59	-	-
2	482541.95	1352614.94	-	-
3	482545.39	1352610.52	-	-
4	482548.54	1352612.98	-	-
1	482544.95	1352617.59	-	-
1	482566.85	1352636.41	-	-
2	482563.72	1352633.86	-	-
3	482567.7	1352628.8	-	-
4	482570.87	1352631.26	-	-
1	482566.85	1352636.41	-	-



ДОКУМЕНТ ПОДПИСАН
ЭЛЕКТРОННОЙ ПОДПИСЬЮ

Сертификат: 00BV056B7401CB38D2B3576ACDC8425108

Владелец: ФЕДЕРАЛЬНАЯ СЛУЖБА ГОСУДАРСТВЕННОЙ
РЕГИСТРАЦИИ, КАДАСТРА И КАРТОГРАФИИ
Действителен: с 27.06.2023 по 19.09.2024

полное наименование должности

инициалы, фамилия

Земельный участок			
вид объекта недвижимости			

Лист № 12 раздела 4.2	Всего листов раздела 4.2: 25	Всего разделов: 8	Всего листов выписки: 54
-----------------------	------------------------------	-------------------	--------------------------

22.05.2024г. № КУВИ-001/2024-138212693

Кадастровый номер: 50:08:0020404:14

1	2	3	4	5
1	482621.04	1352678.23	-	-
2	482617.91	1352675.74	-	-
3	482623.2	1352668.81	-	-
4	482626.38	1352671.23	-	-
1	482621.04	1352678.23	-	-
1	482767.78	1352783.47	-	-
2	482764.52	1352781.11	-	-
3	482779.26	1352764.33	-	-
4	482768.58	1352756.62	-	-
5	482767.59	1352758.14	-	-
6	482764.36	1352755.77	-	-
7	482767.53	1352750.93	-	-
8	482796.12	1352771.58	-	-
9	482799.61	1352767.06	-	-
10	482815.78	1352773.64	-	-
11	482844.27	1352796.92	-	-
12	482841.31	1352801.42	-	-
13	482843.73	1352802.72	-	-
14	482850.75	1352807.47	-	-
15	482852.14	1352809.03	-	-
16	482856.01	1352810.36	-	-
17	482860.09	1352809.57	-	-
18	482858.24	1352800.52	-	-
19	482863.56	1352792.11	-	-
20	482856.3	1352784.46	-	-
21	482859.2	1352781.7	-	-
22	482868.61	1352791.62	-	-
23	482862.48	1352801.29	-	-
24	482864.82	1352812.74	-	-



ДОКУМЕНТ ПОДПИСАН
ЭЛЕКТРОННОЙ ПОДПИСЬЮ

Сертификат: 00BV056B7401CB38D2B3576ACDC8425108

Владелец: ФЕДЕРАЛЬНАЯ СЛУЖБА ГОСУДАРСТВЕННОЙ
РЕГИСТРАЦИИ, КАДАСТРА И КАРТОГРАФИИ
Действителен: с 27.06.2023 по 19.09.2024

полное наименование должности

инициалы, фамилия

Земельный участок			
вид объекта недвижимости			

Лист № 13 раздела 4.2	Всего листов раздела 4.2: 25	Всего разделов: 8	Всего листов выписки: 54
-----------------------	------------------------------	-------------------	--------------------------

22.05.2024г. № КУВИ-001/2024-138212693

Кадастровый номер: 50:08:0020404:14

1	2	3	4	5
25	482855.72	1352814.49	-	-
26	482849.85	1352812.47	-	-
27	482848.1	1352810.51	-	-
28	482843.25	1352807.31	-	-
29	482843.17	1352807.53	-	-
30	482853.17	1352815.26	-	-
31	482848.54	1352821.15	-	-
32	482845.4	1352818.68	-	-
33	482847.54	1352815.96	-	-
34	482835.14	1352806.37	-	-
35	482833.01	1352809.12	-	-
36	482829.85	1352806.67	-	-
37	482831.98	1352803.92	-	-
38	482820.19	1352794.8	-	-
39	482818.44	1352797.43	-	-
40	482815.12	1352795.2	-	-
41	482817.02	1352792.35	-	-
42	482804.47	1352782.64	-	-
43	482802.84	1352785.02	-	-
44	482799.52	1352782.8	-	-
45	482801.21	1352780.27	-	-
46	482796.89	1352777.13	-	-
47	482794.95	1352779.64	-	-
48	482791.79	1352777.2	-	-
49	482793.65	1352774.78	-	-
50	482782.52	1352766.69	-	-
51	482779.12	1352770.55	-	-
52	482778.95	1352770.42	-	-
53	482777.18	1352772.77	-	-



ДОКУМЕНТ ПОДПИСАН
ЭЛЕКТРОННОЙ ПОДПИСЬЮ

Сертификат: 00BV056B7401CB38D2B3576ACDC8425108

Владелец: ФЕДЕРАЛЬНАЯ СЛУЖБА ГОСУДАРСТВЕННОЙ
РЕГИСТРАЦИИ, КАДАСТРА И КАРТОГРАФИИ
Действителен: с 27.06.2023 по 19.09.2024

полное наименование должности

инициалы, фамилия

Земельный участок			
вид объекта недвижимости			

Лист № 14 раздела 4.2	Всего листов раздела 4.2: 25	Всего разделов: 8	Всего листов выписки: 54
-----------------------	------------------------------	-------------------	--------------------------

22.05.2024г. № КУВИ-001/2024-138212693

Кадастровый номер: 50:08:0020404:14

1	2	3	4	5
1	482767.78	1352783.47	-	-
1	482800.92	1352771.91	-	-
2	482799.36	1352773.93	-	-
3	482805.18	1352778.13	-	-
4	482836.11	1352802.06	-	-
5	482838.95	1352797.74	-	-
6	482813.71	1352777.12	-	-
1	482800.92	1352771.91	-	-
1	482644.43	1352695.62	-	-
2	482641.09	1352693.38	-	-
3	482646.67	1352686.16	-	-
4	482649.84	1352688.6	-	-
1	482644.43	1352695.62	-	-
1	482675.54	1352716.7	-	-
2	482672.31	1352714.35	-	-
3	482676.38	1352708.71	-	-
4	482679.62	1352711.06	-	-
1	482675.54	1352716.7	-	-
1	482690	1352727.16	-	-
2	482686.75	1352724.81	-	-
3	482709.78	1352693.72	-	-
4	482699.72	1352686.08	-	-
5	482699.49	1352686.37	-	-
6	482696.34	1352683.91	-	-
7	482698.99	1352680.51	-	-
8	482712.15	1352690.52	-	-
9	482745.94	1352647.85	-	-
10	482732.26	1352636.92	-	-
11	482735.01	1352633.5	-	-



ДОКУМЕНТ ПОДПИСАН
ЭЛЕКТРОННОЙ ПОДПИСЬЮ

Сертификат: 00BV056B7401CB38D2B3576ACDC8425108

Владелец: ФЕДЕРАЛЬНАЯ СЛУЖБА ГОСУДАРСТВЕННОЙ
РЕГИСТРАЦИИ, КАДАСТРА И КАРТОГРАФИИ
Действителен: с 27.06.2023 по 19.09.2024

полное наименование должности

инициалы, фамилия

Земельный участок

вид объекта недвижимости

Лист № 15 раздела 4.2

Всего листов раздела 4.2: 25

Всего разделов: 8

Всего листов выписки: 54

22.05.2024г. № КУВИ-001/2024-138212693

Кадастровый номер:

50:08:0020404:14

1	2	3	4	5
12	482738.13	1352636	-	-
13	482737.9	1352636.29	-	-
14	482748.38	1352644.62	-	-
15	482771.56	1352614.04	-	-
16	482761.2	1352606.16	-	-
17	482758.14	1352610.65	-	-
18	482754.83	1352608.4	-	-
19	482758.01	1352603.73	-	-
20	482660.56	1352529.47	-	-
21	482656.3	1352535.03	-	-
22	482653.12	1352532.6	-	-
23	482657.38	1352527.04	-	-
24	482651.15	1352522.27	-	-
25	482646.47	1352528.38	-	-
26	482643.3	1352525.95	-	-
27	482647.97	1352519.84	-	-
28	482647.69	1352519.62	-	-
29	482660.56	1352502.71	-	-
30	482674.13	1352484.48	-	-
31	482661.04	1352473.54	-	-
32	482663.6	1352470.47	-	-
33	482679.59	1352483.83	-	-
34	482663.76	1352505.11	-	-
35	482653.28	1352518.87	-	-
36	482690.95	1352547.7	-	-
37	482702.34	1352518.81	-	-
38	482706.06	1352520.27	-	-
39	482694.25	1352550.23	-	-
40	482734.07	1352580.52	-	-



ДОКУМЕНТ ПОДПИСАН
ЭЛЕКТРОННОЙ ПОДПИСЬЮ

Сертификат: 00BV056B7401CB38D2B3576ACDC8425108

Владелец: ФЕДЕРАЛЬНАЯ СЛУЖБА ГОСУДАРСТВЕННОЙ
РЕГИСТРАЦИИ, КАДАСТРА И КАРТОГРАФИИ
Действителен: с 27.06.2023 по 19.09.2024

полное наименование должности

инициалы, фамилия

Земельный участок			
вид объекта недвижимости			

Лист № 16 раздела 4.2	Всего листов раздела 4.2: 25	Всего разделов: 8	Всего листов выписки: 54
-----------------------	------------------------------	-------------------	--------------------------

22.05.2024г. № КУВИ-001/2024-138212693

Кадастровый номер: 50:08:0020404:14

1	2	3	4	5
41	482750.91	1352557.12	-	-
42	482752.97	1352554.6	-	-
43	482748.51	1352551.58	-	-
44	482750.76	1352548.27	-	-
45	482758.63	1352553.75	-	-
46	482756.54	1352556.42	-	-
47	482761.23	1352561.33	-	-
48	482758.96	1352564.76	-	-
49	482754.11	1352559.52	-	-
50	482737.26	1352582.94	-	-
51	482773.99	1352610.83	-	-
52	482774.48	1352610.2	-	-
53	482796.51	1352627.5	-	-
54	482808.16	1352637.01	-	-
55	482856.01	1352673.39	-	-
56	482861.18	1352676.75	-	-
57	482901.15	1352664.85	-	-
58	482916.91	1352676.98	-	-
59	482914.47	1352680.15	-	-
60	482912.01	1352678.25	-	-
61	482910.18	1352680.6	-	-
62	482907.02	1352678.14	-	-
63	482908.84	1352675.81	-	-
64	482900.33	1352669.26	-	-
65	482860.55	1352681.11	-	-
66	482855.27	1352677.68	-	-
67	482853.62	1352679.7	-	-
68	482850.52	1352677.17	-	-
69	482852	1352675.36	-	-

ДОКУМЕНТ ПОДПИСАН
ЭЛЕКТРОННОЙ ПОДПИСЬЮ

Сертификат: 00BV056B7401CB38D2B3576ACDC8425108

Владелец: ФЕДЕРАЛЬНАЯ СЛУЖБА ГОСУДАРСТВЕННОЙ
РЕГИСТРАЦИИ, КАДАСТРА И КАРТОГРАФИИ
Действителен: с 27.06.2023 по 19.09.2024

полное наименование должности

инициалы, фамилия

Земельный участок			
вид объекта недвижимости			

Лист № 17 раздела 4.2	Всего листов раздела 4.2: 25	Всего разделов: 8	Всего листов выписки: 54
-----------------------	------------------------------	-------------------	--------------------------

22.05.2024г. № КУВИ-001/2024-138212693

Кадастровый номер: 50:08:0020404:14

1	2	3	4	5
70	482838.97	1352665.46	-	-
71	482837.41	1352667.37	-	-
72	482834.31	1352664.84	-	-
73	482835.78	1352663.04	-	-
74	482823.06	1352653.36	-	-
75	482821.5	1352655.27	-	-
76	482818.4	1352652.74	-	-
77	482819.87	1352650.94	-	-
78	482807.25	1352641.34	-	-
79	482805.69	1352643.25	-	-
80	482802.59	1352640.72	-	-
81	482804.11	1352638.87	-	-
82	482794.01	1352630.62	-	-
83	482775.21	1352615.86	-	-
84	482749.13	1352650.26	-	-
85	482714.15	1352694.53	-	-
1	482690	1352727.16	-	-
1	482593.89	1352657.16	-	-
2	482590.68	1352654.75	-	-
3	482606.72	1352636.53	-	-
4	482594.54	1352627.23	-	-
5	482601.59	1352618.71	-	-
6	482604.67	1352621.2	-	-
7	482600.27	1352626.57	-	-
8	482618.54	1352640.52	-	-
9	482623.13	1352634.58	-	-
10	482626.3	1352637.03	-	-
11	482619.28	1352646.11	-	-
12	482609.91	1352638.96	-	-



ДОКУМЕНТ ПОДПИСАН
ЭЛЕКТРОННОЙ ПОДПИСЬЮ

Сертификат: 00BV056B7401CB38D2B3576ACDC8425108

Владелец: ФЕДЕРАЛЬНАЯ СЛУЖБА ГОСУДАРСТВЕННОЙ
РЕГИСТРАЦИИ, КАДАСТРА И КАРТОГРАФИИ
Действителен: с 27.06.2023 по 19.09.2024

полное наименование должности

инициалы, фамилия

Земельный участок				
вид объекта недвижимости				
Лист № 18 раздела 4.2		Всего листов раздела 4.2: 25		Всего разделов: 8
Всего листов выписки: 54				
22.05.2024г. № КУВИ-001/2024-138212693				
Кадастровый номер:			50:08:0020404:14	
1	2	3	4	5
1	482593.89	1352657.16	-	-

полное наименование должности	 ДОКУМЕНТ ПОДПИСАН ЭЛЕКТРОННОЙ ПОДПИСЬЮ Сертификат: 00BV056B7401CB38D2B3576ACDC8425108 Владелец: ФЕДЕРАЛЬНАЯ СЛУЖБА ГОСУДАРСТВЕННОЙ РЕГИСТРАЦИИ, КАДАСТРА И КАРТОГРАФИИ Действителен: с 27.06.2023 по 19.09.2024	инициалы, фамилия

Земельный участок							
вид объекта недвижимости							
Лист № 19 раздела 4.2		Всего листов раздела 4.2: 25		Всего разделов: 8		Всего листов выписки: 54	
22.05.2024г. № КУВИ-001/2024-138212693							
Кадастровый номер:				50:08:0020404:14			
Сведения о характерных точках границы части (частей) земельного участка							
Учетный номер части: 50:08:0020404:14/3							
Система координат							
Номер точки	Координаты, м		Описание закрепления на местности	Средняя квадратичная погрешность определения координат характерных точек границ земельного участка, м			
	X	Y					
1	2	3	4	5			
1	482692.77	1352729.17	-	-			
2	482684.71	1352723.34	-	-			
3	482711.52	1352690.12	-	-			
4	482707.9	1352686.13	-	-			
5	482715.3	1352679.41	-	-			
6	482724.71	1352689.71	-	-			
7	482692.77	1352729.17	-	-			

полное наименование должности	<div><div>ДОКУМЕНТ ПОДПИСАН ЭЛЕКТРОННОЙ ПОДПИСЬЮ</div><div>Сертификат: 00BV056B7401CB38D2B3576ACDC8425108 Владелец: ФЕДЕРАЛЬНАЯ СЛУЖБА ГОСУДАРСТВЕННОЙ РЕГИСТРАЦИИ, КАДАСТРА И КАРТОГРАФИИ Действителен: с 27.06.2023 по 19.09.2024</div></div>	инициалы, фамилия

Земельный участок			
вид объекта недвижимости			
Лист № 20 раздела 4.2	Всего листов раздела 4.2: 25	Всего разделов: 8	Всего листов выписки: 54

22.05.2024г. № КУВИ-001/2024-138212693

Кадастровый номер: 50:08:0020404:14

Сведения о характерных точках границы части (частей) земельного участка				
Учетный номер части: 50:08:0020404:14/4				
Система координат				
Номер точки	Координаты, м		Описание закрепления на местности	Средняя квадратичная погрешность определения координат характерных точек границ земельного участка, м
	X	Y		
1	2	3	4	5
1	482816.89	1352453.18	-	-
2	482820.28	1352455.37	-	-
3	482777.72	1352543.29	-	-
4	482761.12	1352554.84	-	-
5	482758.85	1352557.86	-	-
6	482757.4	1352559.23	-	-
7	482754.78	1352560.68	-	-
8	482751.86	1352561.29	-	-
9	482749.86	1352561.2	-	-
10	482747	1352560.34	-	-
11	482745.29	1352559.3	-	-
12	482738.95	1352554.51	-	-
13	482737.58	1352553.06	-	-
14	482736.52	1352551.36	-	-
15	482735.83	1352549.49	-	-
16	482735.51	1352547.51	-	-
17	482735.6	1352545.52	-	-
18	482736.08	1352543.58	-	-
19	482736.94	1352541.78	-	-
20	482739.04	1352538.91	-	-
21	482740.17	1352537.64	-	-
22	482741.75	1352536.42	-	-
23	482743.55	1352535.54	-	-
24	482745.48	1352535.03	-	-

ДОКУМЕНТ ПОДПИСАН
ЭЛЕКТРОННОЙ ПОДПИСЬЮ

Сертификат: 00BV056B7401CB38D2B3576ACDC8425108

Владелец: ФЕДЕРАЛЬНАЯ СЛУЖБА ГОСУДАРСТВЕННОЙ
РЕГИСТРАЦИИ, КАДАСТРА И КАРТОГРАФИИ
Действителен: с 27.06.2023 по 19.09.2024

полное наименование должности

инициалы, фамилия

Земельный участок				
вид объекта недвижимости				
Лист № 21 раздела 4.2		Всего листов раздела 4.2: 25		Всего разделов: 8
Всего листов выписки: 54				
22.05.2024г. № КУВИ-001/2024-138212693				
Кадастровый номер:			50:08:0020404:14	
1	2	3	4	5
25	482748.47	1352535.01	-	-
26	482751.33	1352535.88	-	-
27	482753.04	1352536.92	-	-
28	482758.84	1352541.27	-	-
29	482760.75	1352543.16	-	-
30	482761.81	1352544.86	-	-
31	482762.5	1352546.73	-	-
32	482762.82	1352548.7	-	-
33	482774.56	1352540.62	-	-
34	482816.89	1352453.18	-	-

		<div><div>ДОКУМЕНТ ПОДПИСАН ЭЛЕКТРОННОЙ ПОДПИСЬЮ</div><div>Сертификат: 00BV056B7401CB38D2B3576ACDC8425108</div><div>Владелец: ФЕДЕРАЛЬНАЯ СЛУЖБА ГОСУДАРСТВЕННОЙ РЕГИСТРАЦИИ, КАДАСТРА И КАРТОГРАФИИ</div><div>Действителен: с 27.06.2023 по 19.09.2024</div></div>		
полное наименование должности				
			инициалы, фамилия	

Земельный участок				
вид объекта недвижимости				
Лист № 22 раздела 4.2		Всего листов раздела 4.2: 25		Всего разделов: 8
Всего листов выписки: 54				
22.05.2024г. № КУВИ-001/2024-138212693				
Кадастровый номер:		50:08:0020404:14		
Сведения о характерных точках границы части (частей) земельного участка				
Учетный номер части: 50:08:0020404:14/5				
Система координат				
Номер точки	Координаты, м		Описание закрепления на местности	Средняя квадратичная погрешность определения координат характерных точек границ земельного участка, м
	X	Y		
1	2	3	4	5
1	482826.89	1352631.68	-	-
2	482821.73	1352638.31	-	-
3	482813.59	1352632	-	-
4	482818.89	1352625.22	-	-
5	482826.89	1352631.68	-	-

полное наименование должности	<div><div>ДОКУМЕНТ ПОДПИСАН ЭЛЕКТРОННОЙ ПОДПИСЬЮ</div><div>Сертификат: 00BV056B7401CB38D2B3576ACDC8425108</div><div>Владелец: ФЕДЕРАЛЬНАЯ СЛУЖБА ГОСУДАРСТВЕННОЙ РЕГИСТРАЦИИ, КАДАСТРА И КАРТОГРАФИИ</div><div>Действителен: с 27.06.2023 по 19.09.2024</div></div>	инициалы, фамилия

Земельный участок			
вид объекта недвижимости			
Лист № 23 раздела 4.2	Всего листов раздела 4.2: 25	Всего разделов: 8	Всего листов выписки: 54

22.05.2024г. № КУВИ-001/2024-138212693

Кадастровый номер: 50:08:0020404:14

Сведения о характерных точках границы части (частей) земельного участка				
Учетный номер части: 50:08:0020404:14/6				
Система координат				
Номер точки	Координаты, м		Описание закрепления на местности	Средняя квадратичная погрешность определения координат характерных точек границ земельного участка, м
	X	Y		
1	2	3	4	5
1	482816.89	1352453.18	-	-
2	482820.28	1352455.37	-	-
3	482777.72	1352543.29	-	-
4	482761.12	1352554.84	-	-
5	482758.85	1352557.86	-	-
6	482757.4	1352559.23	-	-
7	482754.78	1352560.68	-	-
8	482751.86	1352561.29	-	-
9	482749.86	1352561.2	-	-
10	482747	1352560.34	-	-
11	482745.29	1352559.3	-	-
12	482738.95	1352554.51	-	-
13	482737.58	1352553.06	-	-
14	482736.52	1352551.36	-	-
15	482735.83	1352549.49	-	-
16	482735.51	1352547.51	-	-
17	482735.6	1352545.52	-	-
18	482736.08	1352543.58	-	-
19	482736.94	1352541.78	-	-
20	482739.04	1352538.91	-	-
21	482740.17	1352537.64	-	-
22	482741.75	1352536.42	-	-
23	482743.55	1352535.54	-	-
24	482745.48	1352535.03	-	-

ДОКУМЕНТ ПОДПИСАН
ЭЛЕКТРОННОЙ ПОДПИСЬЮ

Сертификат: 00BV056B7401CB38D2B3576ACDC8425108

Владелец: ФЕДЕРАЛЬНАЯ СЛУЖБА ГОСУДАРСТВЕННОЙ
РЕГИСТРАЦИИ, КАДАСТРА И КАРТОГРАФИИ
Действителен: с 27.06.2023 по 19.09.2024

полное наименование должности

инициалы, фамилия

Земельный участок				
вид объекта недвижимости				
Лист № 24 раздела 4.2		Всего листов раздела 4.2: 25		Всего разделов: 8
Всего листов выписки: 54				
22.05.2024г. № КУВИ-001/2024-138212693				
Кадастровый номер:			50:08:0020404:14	
1	2	3	4	5
25	482748.47	1352535.01	-	-
26	482751.33	1352535.88	-	-
27	482753.04	1352536.92	-	-
28	482758.84	1352541.27	-	-
29	482760.75	1352543.16	-	-
30	482761.81	1352544.86	-	-
31	482762.5	1352546.73	-	-
32	482762.82	1352548.7	-	-
33	482774.56	1352540.62	-	-
34	482816.89	1352453.18	-	-

полное наименование должности	 ДОКУМЕНТ ПОДПИСАН ЭЛЕКТРОННОЙ ПОДПИСЬЮ Сертификат: 00BV056B7401CB38D2B3576ACDC8425108 Владелец: ФЕДЕРАЛЬНАЯ СЛУЖБА ГОСУДАРСТВЕННОЙ РЕГИСТРАЦИИ, КАДАСТРА И КАРТОГРАФИИ Действителен: с 27.06.2023 по 19.09.2024	инициалы, фамилия

Земельный участок				
вид объекта недвижимости				
Лист № 25 раздела 4.2		Всего листов раздела 4.2: 25		Всего разделов: 8
Всего листов выписки: 54				
22.05.2024г. № КУВИ-001/2024-138212693				
Кадастровый номер:			50:08:0020404:14	
Сведения о характерных точках границы части (частей) земельного участка				
Учетный номер части: 50:08:0020404:14/7				
Система координат				
Номер точки	Координаты, м		Описание закрепления на местности	Средняя квадратичная погрешность определения координат характерных точек границ земельного участка, м
	X	Y		
1	2	3	4	5
1	482823.37	1352651.19	-	-
2	482801.16	1352633.6	-	-
3	482817.19	1352612.58	-	-
4	482839.4	1352630.04	-	-
5	482823.37	1352651.19	-	-

полное наименование должности	<div><div>ДОКУМЕНТ ПОДПИСАН ЭЛЕКТРОННОЙ ПОДПИСЬЮ</div><div>Сертификат: 00BV056B7401CB38D2B3576ACDC8425108 Владелец: ФЕДЕРАЛЬНАЯ СЛУЖБА ГОСУДАРСТВЕННОЙ РЕГИСТРАЦИИ, КАДАСТРА И КАРТОГРАФИИ Действителен: с 27.06.2023 по 19.09.2024</div></div>	инициалы, фамилия